Program rozvoje obce

Ratíškovice

na období 2020 - 2025

Zpracováno v prosinci 2019

Program rozvoje obce byl schválen zastupitelstvem obce

dne 4. května 2020, usnesení č. ZO-2020/10/15

OBSAH

ÚVOD **3**

A. ANALYTICKÁ ČÁST **4**

A.1 Charakteristika obce **4**

1. Území 4

2. Obyvatelstvo 6

3. Hospodářství 16

4. Infrastruktura 19

5. Vybavenost 24

6. Životní prostředí 33

7. Správa obce 38

A.2 Východiska pro návrhovou část SWOT anlýzy **45**

B. NÁVRHOVÁ ČÁST **49**

B.1 Strategická vize **49**

B.2 Opatření a aktivity **68**

B.3 Podpora realizace programu **77**

C. PŘÍLOHY STRATEGIE **79**

C.1 Výstup z dotazníkového šetření **79**

C.2 Výstup z KOMUNITNÍHO PLÁNOVÁNÍ **95**

ÚVOD

Základním plánovacím dokumentem obce, zakotveným v zákoně č. 128/2000 Sb., o obcích, je program rozvoje obce. Jde o hlavní nástroj řízení rozvoje obce. Program rozvoje obce je základním střednědobým plánovacím dokumentem a formuluje představy o budoucnosti obce a navrhuje způsoby, jak těchto představ dosáhnout.

Dokument byl vytvářen v první polovině roku 2019 na období let 2020 – 2024. Je rozdělen do tří základních částí a to část analytickou, návrhovou a realizační (implementační). V úvodní analytické části je zpracován profil obce a stěžejní poznatky jsou zahrnuty do SWOT analýzy. Zbylé části strategie specifikují priority rozvoje a návrhy opatření specifikované až do jednotlivých aktivit. Jako podklad pro tvorbu dokumentu posloužila Strategie rozvoje obce Ratíškovice 2008 – 2020 a další interní dokumenty obce.

Hlavním autorem za obec Ratíškovice je pan místostarosta PhDr. Radim Šťastný. Na zpracování dokumentu se podíleli PhDr. Josef Hanák, Ing. Josef Uhlík a také zaměstnanci Kyjovského Slovácka v pohybu, z.s. a DSO Severovýchod – Ing. Tomáš Kolařík, Ing. Pavel Smetka.

Do procesu tvorby strategie byla zapojena veřejnost prostřednictvím komunitního plánování s veřejností, v jehož průběhu občané sami formulovali návrhy pro tvorbu strategické části dokumentu. V obci proběhlo také dotazníkové šetření, zjišťující spokojenost občanů s životem v obci, jehož výstupy budou přílohou strategického dokumentu. Občané měli také příležitost dokument připomínkovat v průběhu tvorby. Průběžné pracovní verze byly vždy zveřejněny na stránkách obce a bylo uskutečněno veřejné projednání strategie na zasedání zastupitelstva.

Dokument nejen že poslouží jako základní podklad pro rozhodování v rozvojových záležitostech obce, ale může pomoci zlepšit informovanost občanů o životu v obci a ukáže občanům směr, kterým se bude obce v následujících letech vyvíjet.

A. ANALYTICKÁ ČÁST

A.1 CHARAKTERISTIKA OBCE

Tato kapitola soustřeďuje základní fakta o obci a obsahuje komplexní zhodnocení situace v obci, současný stav, charakteristiku stavu a vývoje jednotlivých oblastí života obce. Charakteristika má 7 kapitol členěných na dílčí témata. Informace pro tvorbu této části byly získány z veřejně dostupných dat o obci a ze znalosti území místních občanů.

1. Území

Ratíškovice leží v mírně zvlněné krajině o nadmořské výšce od 187 do 265 m n. m., v jihovýchodní části České republiky ve správním obvodu Jihomoravského kraje, oblasti NUTS 2 Jihovýchod a administrativně spadají do správního obvodu ORP Hodonín. Obec není vnitřně administrativně rozdělena na více obecních částí ani katastrálních území. Katastrální území je rozděleno na 2 sídelní jednotky: Baťovka a Ratíškovice. Z hlediska typu jsou obě základní sídelní jednotky sídelními lokalitami.

Obec hraničí na severu s k.ú. Milotice na S a SV s k.ú. Vacenovice, na JV s k.ú. Vracov (vše ORP Kyjov) dále na JV s k.ú. Rohatec, na jihu s k.ú. města Hodonín a na západě s k.ú. města Dubňany (ORP Hodonín). Celková velikost administrativního území obce k 31. 12. 2019 dle Českého statistického úřadu (ČSÚ) činila 1 258,52 ha. Díky této rozloze spadá svou velikostí katastrálního území mezi větší obce Kyjovského Slovácka. Nejbližším spádovým centrem je okresní město Hodonín vzdálené 9 km. Krajské město Brno se nachází ve vzdálenosti 62 km.

Administrativní území je geomorfologicky součástí Alpsko-Himálajského systému, geomorfologické oblasti Jihomoravská pánev a geomorfologického celku Dolnomoravský úval. Severozápadní část k.ú. je převážně zemědělská, jižní část leží v oblasti vátých písků Doubrava. Masy písku jsou stabilizovány borovými lesy a částečně dubovými a olšovými porosty. Západní část katastrálního území zasahuje do tzv. dubňanské lignitové sloje, která je součástí vídeňské pánve. Území, kde se v minulosti těžil lignit. Ve východní části obce se zase těžil cihlářský jíl a pozůstatkem těžby je vodní nádrž Hliník. V katastru obce se nacházejí i další 3 vodní plochy a pramení zde Ratíškovický potok.

Územní plán obce je účinný od 15. 12. 2014. V průběhu poměrně krátké platnosti tohoto plánu byla v roce 2015 schválena změna č. 1 obsahující rozšíření plochy pro zemědělskou prvovýrobu, v témže roce byla zahájena i práce na změně č. 2 ÚP a v roce 2019-20 probíhají práce na změně č. 3.

Tabulka: základní územní charakteristika obce:

	K 31. 12. 2018
Obec s rozšířenou působností	Hodonín
Katastrální plocha (ha)	1258,52
Počet částí obce	1
Nadmořská výška (m nad mořem)	207
GPS souřadnice	48.9200153 N 17.1656058 E

Zdroj: Český statistický úřad, Veřejná databáze

Historické souvislosti:

První literární zmínka o obci Ratíškovice je z let 1131 – 1141, a to v listině olomouckého biskupa Jindřicha Zdíka. O podstatně starším osídlení svědčí archeologické nálezy z doby kamenné, bronzové, z období kultury halštatské a slovanského osídlování. Vzhledem k tomu, že literární zmínky o obci jsou ve středověké a raně novověké literatuře sporadické a Ratíškovice nejsou zaznamenány ani na první mapě Moravy (17. stol.), lze oprávněně usuzovat, že šlo o obec hospodářsky, vojensky i politicky méně významnou.

Obyvatelstvo se zabývalo zemědělstvím, a to na menších vlastnických rozlohách a méně bonitních půdách, v důsledku čehož v Ratíškovicích nedošlo k výrazné majetkové diferenciaci. Postavení obce se mění teprve s nástupem průmyslu, především pak s rozvojem hornictví. Ve 30. letech 20. století v Ratíškovicích otevřela firma Baťa Důl Tomáš, u něhož vybudovala pro své zaměstnance bytovou kolonii Baťovka.

V průběhu 20. století dochází k prudkému nárůstu počtu obyvatelstva a změně profesní skladby. Ratíškovice se řadí mezi obce s největším počtem obyvatel a vykazují vysoký stupeň občanské vybavenosti.

Shrnutí kapitoly území:

Ratíškovice administrativně spadají do správního obvodu ORP Hodonín. Obec není vnitřně administrativně rozdělena na více obecních částí ani katastrálních území. Hraničí s dalšími 6 katastrálními územími. Celková velikost administrativního území obce činí 1 258, 52 ha. Obec patří mezi větší obce Kyjovského Slovácka. Nejbližším spádovým centrem je okresní město Hodonín vzdálené 9 km. Krajské město Brno se nachází ve vzdálenosti 62 km. První literární zmínka o obci Ratíškovice je z let 1131 – 1141. O podstatně starším osídlení svědčí archeologické nálezy. Obec patřila do nástupu průmyslu k typicky zemědělským. Ve 30. letech 20. století zde dochází k rozvoji hornictví a dochází k nárůstu počtu obyvatel a rozvoji občanské vybavenosti.

2. Obyvatelstvo

Demografická situace

Obec Ratíškovice patří na Kyjovském Slovácku mezi obce s největším počtem trvale bydlících obyvatel. Od roku 1971, kdy v obci žilo 3 644 obyvatel, počet obyvatel až do roku 1984 trvale rostl. Následovalo do roku 1995 několik roků, během nichž celkový počet obyvatel klesal. Do roku 1991 byly období celkového růstu počtu obyvatel zapříčiněné především vyšším přirozeným přírůstkem obyvatel, než byl migrační úbytek, který se projevoval během většiny sledovaného období. Největší období poklesu celkového počtu obyvatel obec zaznamenala mezi roky 1998 až 2003. V těchto letech lze pozorovat většinově záporný přirozený i migrační přírůstek. Z dlouhodobého pohledu však počet obyvatel v obci trvale roste.

Graf: Vývoj počtu obyvatel k 31. 12.

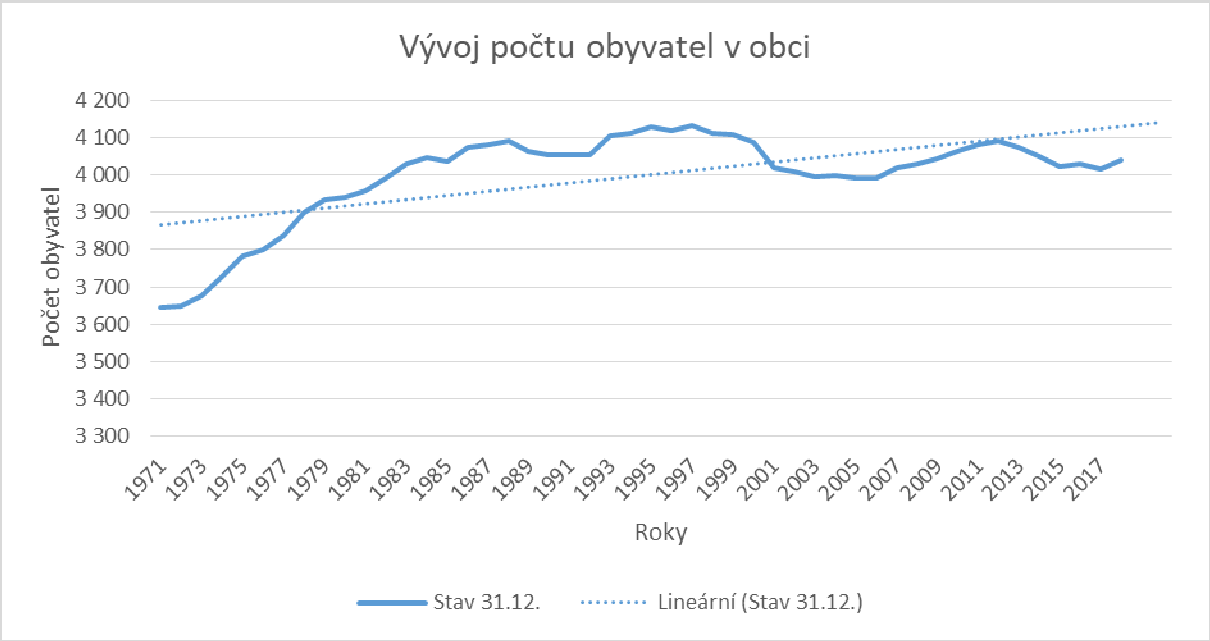

Zdroj: Český statistický úřad, Veřejná databáze

Během posledních 5 let obec zaznamenala další období poklesu celkového počtu obyvatel během roků 2013 - 2017. V roce 2018 již počet obyvatel opět rostl a dle predikce se očekává pokračování růstu počtu obyvatel pouze s malými každoročními přírůstky. Tento trend je rozdílný od většiny obcí Kyjovského Slovácka, kde se očekává pokles počtu obyvatel.

V obci žije téměř vyrovnaný poměr mužů a žen. Nejvíce obyvatel spadá do věkové kategorie 15 – 64 let. Z pohledu dlouhodobého trendu počet obyvatel v této věkové kategorii klesá. Naopak mírně roste počet obyvatel ve věkové kategorii 65 a více let. Průměrný věk v obci se tak změnil ze 42,1 let v roce 2014, na 43,3 let v roce 2018.

Tabulka: Stav obyvatel během posledních 5 let

		2014	2015	2016	2017	2018
Počet obyvatel celkem		4 049	4 021	4 028	4 015	4 040
v tom podle pohlaví	muži	1 977	1 968	1 960	1 959	1 979
	ženy	2 072	2 053	2 068	2 056	2 061
v tom ve věku (let)	0-14	565	561	567	554	573
	15-64	2 824	2 781	2 769	2 717	2 693
	65 a více	660	679	692	744	774
Průměrný věk		42,1	42,3	42,6	43,1	43,3

Zdroj: Český statistický úřad, Veřejná databáze

Zajímavý je dlouhodobý trend poklesu průměrného počtu nově narozených dětí. Mezi roky 1971 – 1990 se v obci rodilo průměrně 71 dětí ročně. Během dalších 20 let došlo k poklesu na průměrnou hodnotu 37 dětí. V roce 2018 se ovšem počet nově narozených dětí zvýšil na 46. Naopak počet zemřelých v obci nevykazuje žádný pravidelný trend. Díky tomu je přirozený přírůstek počtu obyvatel v posledních letech daleko více blížící se nule a kolísající kolem této hodnoty. Při pohledu na migraci občanů je zřejmé, že migrace má především v posledních letech velký vliv na celkovém počtu obyvatel. Počet přistěhovalých a vystěhovalých však nevykazuje také žádnou pravidelnost.

Graf: Vývoj přírůstku a úbytku obyvatel

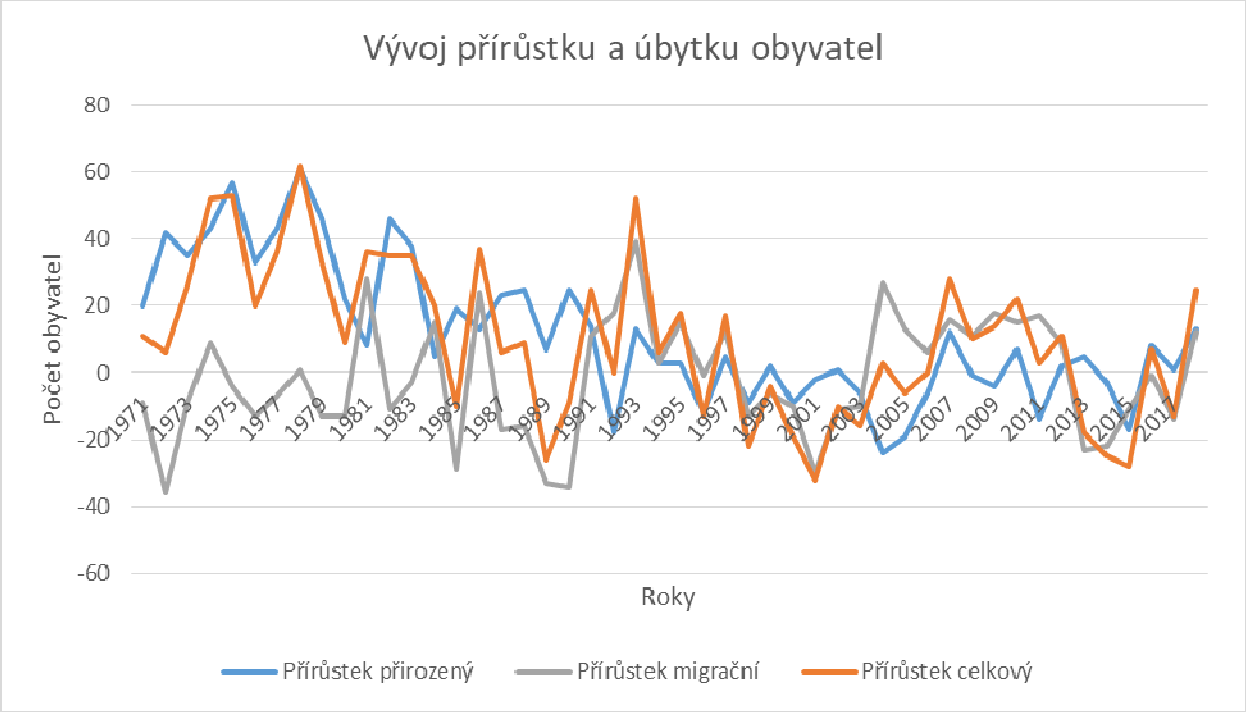

Zdroj: Český statistický úřad, Veřejná databáze

Tabulka: Pohybu obyvatel během posledních let

		2014	2015	2016	2017	2018
Živě narození		30	33	38	30	46
Zemřelí		33	50	30	29	33
Přistěhovalí		43	43	63	46	64
Vystěhovalí		65	54	64	60	52
Přírůstek (úbytek)	přirozený	-3	-17	8	1	13
	stěhováním	-22	-11	-1	-14	12
	celkový	-25	-28	7	-13	25

Zdroj: Český statistický úřad, Veřejná databáze

Data pro zhodnocení vzdělanostní struktury obyvatelstva obce jako celku byly získány z SLDB 2011. S nejvýše dosaženým základním vzděláním žilo v obci 759 občanů, z toho přibližně ¾ tvořili ženy. Středoškolské vzdělání získalo v obci 2 226 obyvatel a jedná se o nejpočetnější vzdělanostní skupinu. Vysokoškolským diplomem disponovalo v obci 227 občanů. Zajímavější pohled lze nalézt při srovnání vzdělanostní struktury mezi pohlavími viz následující tabulka.

Tabulka: Vzdělanostní struktura obyvatelstva 2011

		Celkem	muži	ženy
Obyvatelstvo ve věku 15 a více let		3 417	1 646	1 771
z toho podle stupně vzdělání	bez vzdělání	14	8	6
	základní včetně neukončeného	745	208	537
	střední vč. vyučení (bez maturity)	1 365	852	513
	úplné střední (s maturitou)	861	372	489
	nástavbové studium	76	33	43
	vyšší odborné vzdělání	28	9	19
	vysokoškolské	272	138	134

Zdroj: Data z Veřejné databáze ČSU – SLDB 2011

Sčítání také ukázalo, že téměř polovina obyvatel byly svobodné či rozvedené osoby. Většina obyvatel v obci se hlásí k české či moravské národnosti. Menšinu tvořila národnost slovenská, ukrajinská a vietnamská. Přibližně 40% občanů v obci bylo věřících a většina se hlásí k římskokatolické církvi. Obec spadá do Římskokatolické farnosti Ratíškovice. Úplných

rodin žilo v roce 2011 v obci 811 a neúplných 175. Obec nespadá mezi sociálně vyloučené lokality.

Spolková, osvětová činnost

Obec Ratíškovice výraznou měrou podporuje organizovanou zájmovou, kulturní a sportovní činnost. V obci v současnosti působí:

- OSVĚTOVÁ BESEDA Ratíškovice – příspěvková organizace obce zahrnující tyto soubory:
    - Dětská cimbálová muzika Malena – osmičlenné hudební uskupení doprovázejí dětský taneční folklorní soubor, přičemž mladí hudebníci prezentují mimo lidovou hudbu i hudbu moderní. Cimbálová muzika Náklo se pravidelně účastní folklorních vystoupení jak v obci, tak v ostatních obcích a městech, a to nejen u nás, ale i na Slovensku.
    - Mužský slovácký pěvecký sbor - patnáctičlenný soubor zpěváků. Každoročně organizuje setkání mužských pěveckých sborů „Zpívání pod Náklem“ a žehnání mladého vína. Každoročně se rovněž účastní tradičních kulturních akcí v okolních obcích, v Kovářově na Plzeňsku a na Slovensku.
    - Taneční a pěvecký folklorní soubor – patnáctičlenný soubor mladé chasy; každoročně se spolupodílí na organizaci hodů, pravidelně se soubor začal scházet na podzim roku 2019.
    - Ženský pěvecký a dramatický folklorní soubor Ženušky – třináctičlenný soubor mladých žen vystupující s několika dramatickými pásmy
    - Slovácká dechová hudba Veselá muzika: čtrnáctičlenná dechová kapela s více jak čtyřicetiletou tradicí vystupující při významných oslavách obce (28. Říjen, hody, dětský krojový ples, Mezinárodní festival slováckých dechových hudeb) a při reprezentaci obce v družebním francouzském městě Vouziers.
    - JR Band: patnáctičlenná dětská dechová kapela, která přestože má za sebou jen tříletou historii, má díky svému hudebnímu kumštu a snaze se dále zdokonalovat dlouhou sérii úspěšných vystoupení.
    - Sbor pro občanské záležitosti – sbor zpěvaček a varhaníka, který zabezpečuje hudební program na veřejných akcích obce: vítání občánků, svatební obřady, pohřební občanské obřady apod.
- Československo-francouzská společnost – společnost byla založena v roce 1988 a jejím hlavním cílem je udržovat a rozvíjet přátelství mezi obcí Ratíškovice a

francouzským městem Vouziers. Každoročně dochází k návštěvě vedení obce a členů společnosti ve Vouziers k příležitosti francouzského státního svátku konce 1. světové války (vždy k 11. listopadu) a návštěvě zástupců francouzského města a společnosti v Ratíškovicích k příležitosti státního svátku 28. října vzniku Československé republiky. Každé čtyři roky dochází k návštěvě ratíškovických folklorních souborů a dechové hudby ve Vouziers a opačně - návštěvě francouzské dechové hudby v Ratíškovicích. V roce 2018 oslavila tato společnost 30 let trvání.

- Klub seniorů – společnost s 299 členy, kteří dvakrát do roka pořádají společenský večer, ples seniorů, pravidelně organizují návštěvu divadelních představení s předplacením dané divadelní sezóny, poznávací zájezdy a ve spolupráci s obcí zajišťují organizaci výstav a některých společenských akcí.
- SPORTOVNÍ KLUB BANÍK Ratíškovice – občanské sdružení mající 330 členů, z toho 114 členů do 18 let, zastřešuje tyto sportovní oddíly:
    - oddíl volejbalu – muži, ženy
    - oddíl stolního tenisu – žáci, muži
    - oddíl kuželek – muži (tři družstva), dorost
    - oddíl florbalu – muži
    - oddíl gymnastiky – děvčata do 15 let
    - Fit Studio (jóga, strečink, aerobic, stepaerobic, vodní aerobic,…)
- FOTBALOVÝ KLUB BANÍK Ratíškovice – občanské sdružení mající 336 členů, z toho 204 členů do 18 let, zastřešuje činnost fotbalových mužstev základny, mladších žáků, starších žáků, dorostu, A družstva a B družstva. Klub vznikl v roce 1930 a dosáhl řady úspěchů: v roce 1955 se dorostenci stali mistry republiky, poté se A mužstvo účastnilo druhé nejvyšší fotbalové ligy, v roce 2000 se FK Baník účastnil finále Českomoravského poháru. Dlouholetá tradice kopané a významné úspěchy v minulosti jsou dividendou k další činnosti tohoto klubu, obzvláště pak v oblasti práce s mládeží.
- JEDNOTA OREL Ratíškovice – členskou základnu tvoří 39 osob, z toho je 12 osob do 18 let. Každoročně Jednota Orel pořádá v upomínku nacisty umučeného orelského náčelníka, memoriál Víta Příkaského, turnaj kuželek. Orel vlastní svůj areál s budovou se společensko-sportovním sálem, sprchami, WC, šatnami a venkovním víceúčelovým hřištěm s umělým povrchem (tenis, kopaná, volejbal…). Ve společensko-sportovním sále každoročně probíhá pod záštitou Jednoty Orla a KDU-ČSL burza krojů a výstava betlémů.

- JUNÁK Ratíškovice – svaz skautů a skautek ČR: členskou základnu tvoří 268 skautů a skautek, z toho je 204 skautů do 18 let. Středisko zahrnuje:
    - ratíškovické oddíly Trojka, Tuláci, Squaw
    - Klub přátel Junáka
    - oddíly z Čejkovic, Vrbic a Vracova, jež nemohou vytvořit vlastní středisko.

  Činnost skautů je soustředěna do každotýdenních družinových a oddílových schůzek a výletů a vrcholí letními tábory. Zvláštností ratíškovického skautského střediska je pořádání tábora rodičů – skautů, příznivců skautingu a jejich malých dětí. Pro veřejnost Junáci pořádají každoročně ples, dramatické pásmo Junácká akademie, Neckyádu – závod amatérsky vyrobených plavidel, závody raftů, Drakiádu (ve spolupráci s Mikroregionem Nový Dvůr), lampionový průvod (ve spolupráci s obcí), vánoční roznášení betlémského světla. Úctyhodné je, že skauti v rámci Programu Leader+ vybudovali v centru obce dětské hřiště, které slouží veřejnosti. Již po třicáté druhé rovněž uspořádali akci Drákula – dobrovolné dárcovství krve, přičemž řada dárců jsou již držiteli zlaté Jánského plakety, a co je potěšující, skautům se daří získávat ze svých řad další nové mladé dárce. Na svou činnost si junáci přivydělávají ve spolupráci s občany sběrem železného šrotu. Součástí skautského střediska je i Klub přátel Junáka, který je tvořen dospělými, již prošli během svého dětství skautem a udržují doposud s touto organizací kontakt. Klub dvakrát do roka pořádá závody v kuželkách a turistický výlet. Existencí klubu v rámci střediska dochází k odbourávání mezigeneračních bariér.

- ŠACHOVÝ KLUB při ZŠ a MŠ Ratíškovice – klub osmi dětí obnovil svoji činnost v březnu 2020; vedoucí kroužku Zdeněk Zemánek. V roce 2013 se klub v rámci Programu přeshraniční spolupráce SR – ČR účastnil mezinárodního projektu „Šachy - přeshraniční bitvy přátelství“, financovaného z Fondu mikroprojektů. Projekt zahrnoval organizaci několika československých turnajů s malými šachisty ze Skalice, semináře a pořízení šachového vybavení.

- FLORBAL při ZŠ a MŠ Ratíškovice – cílem sportovního kroužku žáků 6. tříd je získání kondiční fyzické průpravy a seznámení se s populárním halovým sportem. Kroužek se též účastní soutěží v rámci Asociace školních sportovních klubů. Vedoucím kroužku je Mgr. Bc. Lukáš Vrba, učitel tělesné výchovy. Kroužek pracuje od roku 2012.

- VÝTVARNÝ KROUŽEK při ZŠ a MŠ Ratíškovice – čtyřicetičlenný kroužek dětí a jednoho učitele věnující se osvojení výtvarných technik (kresba, malba, grafika, keramika). Kroužek každoročně své výsledky prezentuje na výtvarné výstavě.
- ELEKTROTECHNICKÝ KROUŽEK při ZŠ a MŠ Ratíškovice - patnáctičlenný kroužek dětí (žáci 7. až 9. ročníku) zaměřující se na rozvoj praktických dovedností z oblasti elektroniky. Chlapci se seznamují prostřednictvím jednoduchých stavebnic se základy funkce elektronických obvodů. Kroužek probíhá každá pátek v učebně fyziky ZŠ.
- KROUŽEK ORIENTÁLNÍCH TANCŮ při ZŠ a MŠ Ratíškovice – dvacetičlenný kroužek dívek pod vedením učitelky své nacvičené taneční pásma prezentuje nejenom při společenských akcích, jako jsou Den matek či Den řemesel v Miloticích.
- VAMP DANCE STUDIO, kroužek při ZŠ a MŠ Ratíškovice – osm tanečních kroužků žákyň 1.-2. třídy a 6.-9. tříd. Populární zájmový kroužek plný tance a hudby vedený lektorkami. Děti zde získávají dovednosti z oblasti rytmiky a choreografie nejenom zumby, ale i aerobiku a fitness cvičení.
- MYSLIVECKÝ KROUŽEK při ZŠ a MŠ Ratíškovice – pětadvacetičlenný kroužek dětí ve věku od 8 do 12 let vyvíjí svoji zájmovou činnost od roku 2011 s cílem přiblížit dětem význam myslivosti a ochrany přírody.
- STŘELECKÝ KROUŽEK při ZŠ a MŠ Ratíškovice – nově vzniklý desetičlenný kroužek dětí zaměřující se na trénink střelby ze vzduchovky a získávání fyzické kondice, a to pod vedením dvou profesionálních vojáků.
- KROUŽEK ŠIKULOVÉ při ZŠ a MŠ Ratíškovice – populární umělecký kroužek pro děti a 2. ročníku, jehož cílem je rozvoj jemné motoriky prostřednictvím výtvarných a rukodělných prací. Kroužky vedou učitelky ZŠ.
- JAZYKOVÝ KROUŽEK HAPPY ENGLISH při ZŠ a MŠ Ratíškovice – jazykový kroužek, jehož cílem je získání povědomí o anglickém jazyku. Děti se zde hravou a zábavnou formou seznamují se základní slovní zásobou a užitím angličtiny. Kroužek též slouží jako propedeutický kurz – vstup do osvojování si cizího jazyka. Kroužek vedou učitelky ZŠ.
- ANGLIČTINA PRO NEJMENŠÍ při ZŠ a MŠ Ratíškovice – kroužek výuky anglického jazyka dětí v mateřské škole. Děti mají možnost získat základní vhled do cizího jazyka různými didaktickými hrami a formami – písničky, říkánky, soutěže, vyprávění apod. Kroužek je u dětí velmi oblíbený. Kroužek vedou učitelky ZŠ.

- ZO ČESKÉHO ZAHRÁDKÁŘSKÉHO SVAZU Ratíškovice – sdružuje 108 vinařů a vinohradníků, kteří pečují o tradiční zemědělskou - vinohradnickou krajinu v okolí obce, v některých případech přecházejí na integrovanou produkci či ekologické vinohradnictví (a vinařství). Každoročně pořádají výstavu vín (Košt vína) a ve spolupráci s Vinařským fondem ČR pořádají několik veřejných seminářů z oblasti vinohradnictví a vinařství. V roce 2017 členové ZO poprvé absolvovali svůj první ročník Otevřených sklepů na Slavíně. Každý rok se koná tradiční Košt vín s vysokou návštěvností (přes 1000 hostů).
- RODINNÉ CENTRUM BAMBINO – občanské sdružení vzniklé před 10 lety se zázemím v budově ZŠ a MŠ Ratíškovice se zaměřením na aktivní trávení volného času maminek s dětmi a na výchovu a rozvoj dětských dovedností. Bambino trvale pracuje s věkovými skupinami Medvídci I. (5 – 12 měsíců), Medvídci II.(12 – 24 měsíců), Krtečci (2-3 roky) a Smíšci (3-4 roky). Rodinné centrum rovněž pořádá pro veřejnost na začátku školního roku akci Hurá do školy (mající za cíl hrou přiblížit prostředí školy) dále pak ve spolupráci s osvětovou besedou a základní školou dětský karneval, ve spolupráci s firmou T Machinery dětský děn a v čase předvánočním večer s Mikulášem.
- RYBÁŘSKÝ SVAZ, MO Ratíškovice - 296 členné společenství rybářů, z toho 75 dětí, které má v ratíškovickém katastru v pronájmu od obce vodní nádrž Hliník o ploše 4,8 ha, u níž vlastní hospodu Bašta. Členové MO každoročně pořádají úklid okolí vodní nádrže a Rybářské závody.
- MYSLIVECKÉ SDRUŽENÍ „Dúbrava“ Ratíškovice – společenství s více jak padesátiletou tradicí, sdružující 25 členů s honitbou 1200 ha lesů a polí. Celoročně se starají o zvěř, jedenkrát do roka pořádají úklid lesa kolem cest a letní Mysliveckou noc. Nově zbudovaný areál s mysliveckou chatou slouží nejenom členům, ale je i zapůjčován pro společenské akce občanů a místních spolků.
- KYNOLOGICKÝ KLUB Ratíškovice – občanské sdružení s 21 členy, z toho se třemi členy do 18 let, se zabývá výcvikem psů. Klub si vybudoval na obecních pozemcích rozsáhlý výcvikový areál s technickým a společenským zázemím. Užívání areálu je bezplatné. Klub pravidelně pořádá pro veřejnost - majitele psů Mikulášskou besídku a na každoročně pořádané akci „Vycházka pohádkovým lesem“ předvádí výcvik psů.
- MYKOLOGICKÝ KROUŽEK – volné sdružení houbařů a mykologů s 32 členy pořádající každoročně již tradiční podzimní výstavu hub, hojně navštěvovanou občany z širokého okolí i školami, a lednovou degustaci - soutěž zavařených hub, se zaměřením na zavařené sviňúrky – jde o propagaci kulinářsky upravených hub

typických pro ratíškovickou lokalitu borových lesů. Členové kroužku se účastní se svými úlovky houbařských výstav i v jiných městech a obcích včetně Bratislavy, vydávají svůj kalendář a rituálně otevírají a uzavírají houbařskou sezonu Dúbravy.

- Lucky Dogs Ratíškovice – volné sdružení 16 chovatelů (z toho 7 do 18 let) psů, kteří se zabývají výcvikem psů v parkuru. Sdružení se rychle rozrůstá a jeho členy jsou chovatelé všech generací – od dětí po seniory.
- SBOR DOBROVOLNÝCH HASIČŮ – nejstarší ratíškovická organizace založená v roce 1889. V současné době má sbor 132 členů, z toho je 37 členů do 18 let. Z členské základny SDH je vytvořena rovněž Jednotka Sboru dobrovolných hasičů Ratíškovice s 21 členy, která patří mezi nejlepší v okrese. SDH Ratíškovice pravidelně pořádá v plesovou sezonu Hasičský ples, v měsíci červnu Hasičskou soutěž o putovní pohár Ratíškovic (závod družstev dospělých) a Memoriál Standy Vyhňáka (závod dětských družstev k uctění památky tragicky zemřelého mladého hasiče). Ratíškovičtí hasiči rovněž pořádají v červenci společenské akce pro širokou veřejnost Hasičskou letní noc.
- ŘÍMSKOKATOLICKÁ FARNOST Ratíškovice – společenství věřících praktikujících křesťanskou víru. Farnost je vlastníkem největšího počtu kulturních památek v obci. Ve vlastnictví farnosti je kostel sv. Cyrila a Metoděje (1857), který je rovněž kulturní památkou. V kostele je umístěn významný historický artefakt - gotická socha Madony. O svěřený majetek pečuje farnost se svědomitou péčí: v roce 2007 bylo otevřeno Farní centrum (nový objekt v areálu fary se společenským sálem, kuchyní, místnostmi pro krátkodobé ubytování a WC, které jsou přístupné i pro návštěvníky kostela). Farnost pro širokou veřejnost pořádá farní den pro děti na farní zahradě, pěší pouť na Velehrad a poskytuje prostory kostela a farního centra pro pořádání řady kulturních akcí, např. adventní hudba, zpívání u jesliček.
- KRASOSPOLEK – nově vzniklé občanské sdružení se zaměřením na uchování lidových tradic, péči o krajinu a rozvoj společenského života v obci. Krasospolek aktivně spolupracuje s Obecní knihovnou Ratíškovice, kde spoluorganizuje každotýdenní setkávání rodičů s dětmi, a to v rámci projektu Knihovnička.
- OBECNÍ KUŽELKÁŘSKÁ LIGA - již po 10 let probíhá pod záštitou kuželkářského oddílu SK Baník Ratíškovice kuželkářská liga 8 neformálních družstev, vytvořených na principu spolkovém (hasiči, junáci), rodinném či štamgastské přináležitosti k určité hospodě.

- HOSPODSKÁ LIGA ŠIPEK - pravidelná celoroční soutěž družstev šipkařů probíhající v jednotlivých ratíškovických hospodách. V současné době se soutěže účastní 11 družstev a jde o jeden z nejaktivnějších sportů obci.

Shrnutí kapitoly demografická situace:

Obec Ratíškovice patří na Kyjovském Slovácku mezi obce s největším počtem trvale bydlících obyvatel, především díky rozvoji hornictví v 30 letech 20. století. Počet obyvatel v obci plynule rostl do roku 1984. Od tohoto roku počet občanů kolísá kolem 4 060 obyvatel. Z dlouhodobého pohledu jsou Ratíškovice obcí, v níž počet obyvatel trvale roste. V obci žije téměř vyrovnaný poměr mužů a žen. Projevuje se zde celorepublikový trend stárnutí populace a snižování porodnosti. Výrazné změny v počtu obyvatel jsou ovlivněny především migrací občanů. Vzdělanostní struktura obyvatel je srovnatelná s republikovým průměrem. Většina obyvatel v obci se hlásí k české či moravské národnosti. Přibližně 40 % občanů v obci je věřící a většina se hlásí k římskokatolické církvi. Obec nespadá mezi sociálně vyloučené lokality. Obec Ratíškovice výraznou měrou podporuje organizovanou zájmovou, kulturní a sportovní činnost, což se projevuje i v množství a spektru spolkových organizací. V obci působí velké množství pěveckých sborů a folklórních souborů, několik sportovně zaměřených organizací a i tradiční organizace pro region jako zahrádkáři, myslivci, rybáři či hasiči.

3. Hospodářství

Ekonomická situace

Podle údajů Českého statistického úřadu se v obci nacházelo k 31. 12. 2018 celkem 825 registrovaných ekonomických subjektů a z toho 464 subjektů se zjištěnou aktivitou. Mezi podnikatelskými subjekty převažují fyzické osoby podnikající, kterých je v území obce registrováno 384 se zjištěnou aktivitou.

Tabulka: Podnikatelské subjekty podle právní formy k 31. 12. 2016

	Registrované podniky	Podniky se zjištěnou aktivitou
Celkem	825	472
Fyzické osoby	687	378
Fyzické osoby podnikající dle živnostenského zákona	623	344
Fyzické osoby podnikající dle jiného než živnostenského zákona	41	23
Zemědělští podnikatelé	15	8
Právnické osoby	138	94
Obchodní společnosti	99	78
akciové společnosti	7	7
Družstva	2	1

Zdroj: Český statistický úřad, Veřejná databáze

Podnikatelské subjekty působí aktivně především v odvětvích: Velkoobchod a maloobchod; opravy a údržba motorových vozidel (93 subjektů), stavebnictví (81) a průmyslu (86). V zemědělství, lesnictví a rybářství působí 36 aktivních subjektů.

Graf: Ekonomické subjekty podle odvětví 2018

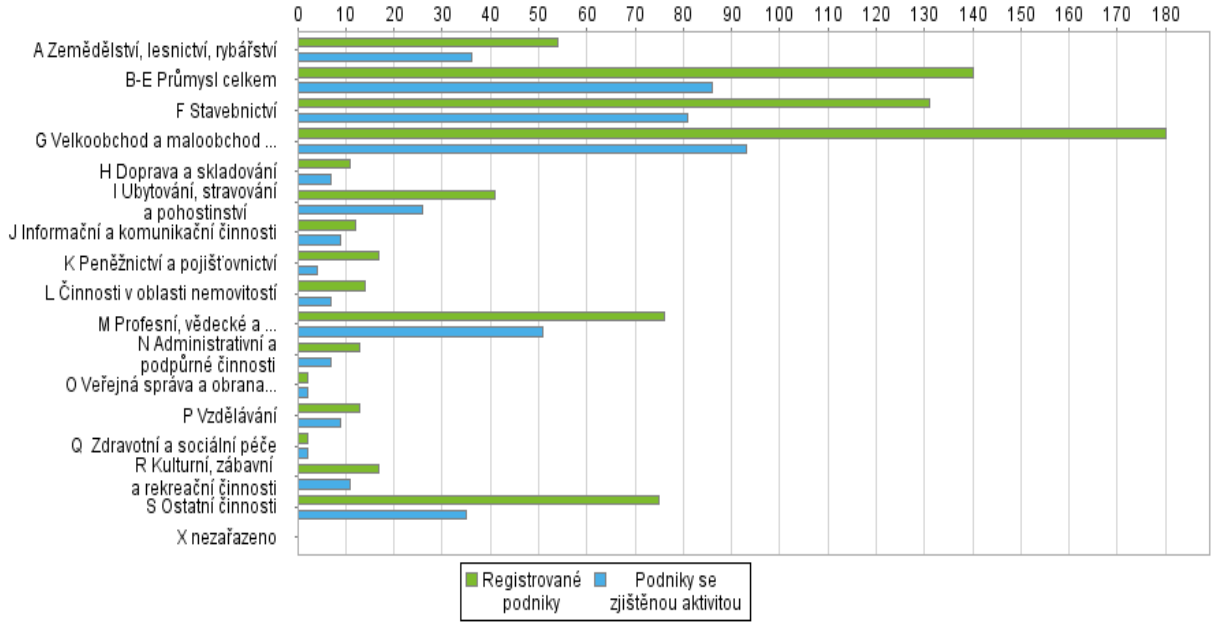

Zdroj: Český statistický úřad, Veřejná databáze

Ratíškovice jsou součástí hodonínského okresu, který patří v rámci České republiky k okresům s vysokou nezaměstnaností. Pracovní příležitosti se občanům nabízejí především v Hodoníně a Kyjově a ve zvýšené míře i v Brně.

V obci má sídlo nebo působiště řada firem. Mezi největší, co do počtu zaměstnanců, jsou to firmy: T Machinery a.s., Tomáš Group, s.r.o., ZERA a.s., Agropodnik Hodonín, Petra spol. s r.o., STS Slovácko, Pekařství Příkaský, Pracovní pomůcky Kotásek, Pracovní oděvy KLIMAR. Vedle výše uvedených středních firem je v obci řada firem malých: stavební společnosti, instalatérství, zámečnictví, stolařství, autoservisy, výrobna bazénů, kominictví, obchody s potravinami, textilu, květin, pohostinství, ubytovny, nákladní a osobní doprava, výroba cukrovinek, kadeřnictví, pedikúry, krejčovství atd.

Trh práce

Podíl nezaměstnaných osob, stejně jako v ostatních obcích regionu v posledním roce klesnul. Nezaměstnanost v obci je stále o něco vyšší než ukazují data za celou Českou republiku, ve srovnání s Jihomoravským krajem je již totožná. Dle posledních dostupných dat k 31. 12. 2018 činil podíl nezaměstnaných osob 3,9 %. Rozdíl v nezaměstnanost mezi muži a ženami se srovnal.

Tabulka: Podíl nezaměstnaných osob k 31. 12.

Obec Ratíškovice			2016	2017	2018
Podíl nezaměstnaných osob (v %)	celkem		7,3	5,1	3,9
Podíl nezaměstnaných osob (v %)	pohlaví	muži	8,5	5,7	3,8
		ženy	6,1	4,4	4,0

Zdroj: Český statistický úřad, Veřejná databáze

Tabulka: Podíl nezaměstnaných osob ve srovnání s vyššími ÚSC

	Ratíškovice (okres Hodonín)	Jihomoravský kraj	Česká republika
31. prosinec 2018	3,9	3,9	3,1
31. prosinec 2017	5,1	4,6	3,8
31. prosinec 2016	7,3	6,1	5,2

Zdroj: Český statistický úřad, Veřejná databáze

Obec se snaží v co největší míře poskytovat práci občanům evidovaným na úřadu práce prostřednictvím veřejně prospěšných prací. Donedávna rovněž spolupracovala s dlouhodobě nezaměstnanými občany v režimu veřejné služby, dokud tento institut nezrušil Ústavní soud. Rovněž tak vychází vstříc občanům, jimž byl nařízen výkon trestu obecně prospěšných prací.

Dle SLDB v roce 2011 vyjíždělo do zaměstnání 790 osob, z toho do jiné obce okresu 499 osob. Do jiného okresu vyjíždělo 80 osob a do jiného kraje 47 osob. Do zahraničí za prací cestovalo 20 osob.

Shrnutí kapitoly hospodářství:

V obci bylo v roce 2018 registrováno celkem 472 aktivních ekonomických subjektů, mezi nimiž výrazně převažovali fyzické osoby podnikající. Podnikatelské subjekty působí aktivně nejvíce v odvětvích: velkoobchod a maloobchod, opravy a údržba motorových vozidel. Podniká zde i řada drobných řemeslníků a má zde sídlo i řada firem, některé až střední velikosti. Pracovní příležitosti se občanům však nabízejí především v Hodoníně a Kyjově a ve zvýšené míře i v Brně. Podíl nezaměstnaných osob v posledních letech výrazně klesl. Nezaměstnanost v obci je však stále o něco vyšší než ukazují data za celou Českou republiku, s Jihomoravským krajem se již srovnala.

4. Infrastruktura

Technická infrastruktura

Obec Ratíškovice spadá mezi obce s vysokou občanskou vybaveností, která se týká i technické infrastruktury. V následující části dokumentu naleznete stručnou charakteristiku technické infrastruktury obce:

Kanalizace:

Z hlediska výškových poměrů (území katastru obce se svažuje od severozápadu k jihovýchodu, výškový rozdíl cca 50 m) je odkanalizování obce řešeno gravitační stokovou sítí. Recipientem jednotné kanalizace obce je vodní tok Ratíškovický potok, který protéká středem obce. Po oddělení dešťových vod v odlehčovacích komorách jsou odpadní vody přiváděny na čistírnu odpadních vod, která je vybudována v Ratíškovicích, ve východním okraji zastavěné části obce, v těsné blízkosti recipientu.

Na veřejnou kanalizaci je napojeno v obci 3 780 obyvatel (1 147 ks kanalizačních přípojek).

Vodovody:

Vodovodní síť obce je v technickém stavu, který vyžaduje obnovu vodovodu. Zásobení vodou je zajištěno ze SV Bzenec-Kyjov-Hodonín (B-K-M), s hlavním zdrojem úpravnou vody Bzenec, o výkonu Q = 450 l/s, do které je surová voda čerpána ze tří pramenišť. Jedná se o JÚ Bzenec I o vydatnosti Q = 60 l/s, JÚ Bzenec III, o vydatnosti Q = 100 l/s a JÚ Bzenec IIIa o vydatnosti Q = 100 l/s. Dalším zdrojem je prameniště Bzenec V, Q = 18 l/s ČS Bzenec V, ze které se čerpá přímo do sítě. Tento zdroj slouží jako rezerva. Skupinovým vodovodem B-K-H je plněn vodojem Ratíškovice o objemu 2x1000 m3 s max. hl. 245,50 m n. m. Z tohoto VDJ je obec zásobena gravitačně, jedním zásobovacím řadem DN 300.

Na veřejný vodovod je napojeno v obci 4 070 obyvatel (1 345 ks vodovodních přípojek).

Tabulka: Technická infrastruktura v obci 2019

vodovod	kanalizace	plynovod	ČOV	kabelová televize	internet	obecní rozhlas	sběrný dvůr
ano	ano	ano	ano	ano	ano	ano	ano

Obec je plně plynofikována i elektrifikována. Obcí prochází vedení přenosové soustavy v napěťové hladině 400 kV z rozvodny 110/22kV Hodonín – Pánov, kromě areálu Tomáš, který je připojen přípojkou VN 22kV č. 708. Provozovatelem distribuční soustavy je E.ON ČR, a.s. V řešeném území se nachází celkem 22 transformačních stanic. Distribuční rozvodná síť je provedena převážně nadzemním vedením na betonových sloupech, na

síťových nástřešnících vodiči AlFe, závěsnými kabely AES a částečně je realizována podzemním kabelovým vedením. V Územním plánu je plánován rozvoj přenosové soustavy v lokalitě Roztrhánky. Navrhované je také postupné vymístění nadzemního vedení VN v zastavěné části obce, z důvodu omezování využití ploch. Stávající nadzemní vedení VN bude postupně nahrazován podzemní kabelovou sítí. V k.ú. nejsou vybudovány žádné zdroje elektrické energie nadmístního významu ani nejsou požadavky na vymezení ploch pro jejich případné umístění. V jihovýchodní části katastru je vybudována FVE s výkonem 2 MWp, který je vyveden do stávající DS – nadzemní sítě. Připojení je realizováno podzemním kabelovým vedením přes trafostanici umístěnou v areálu FVE. Vytápění domů el. energií využívá cca 7 % bytového fondu obce, 1% využívá vytápění dřevem. JMP JIHOMORAVSKÁ PLYNÁRENSKÁ RWE GROUP, závod Hodonín.

V obci není vybudován žádný centrální tepelný zdroj s ohledem na charakter zástavby, kde převažují nízkopodlažní rodinné domky. V současné době je zásobování teplem zajišťováno ve všech RD individuálně.

Veřejné osvětlení je v obci provedeno částečně podzemní kabelovou sítí s použitím samostatných osvětlovacích stožárů, částečně nadzemním vedením na společných stožárech s rozvodnou sítí NN vč. upevnění svítidel.

V obci je provozovaná síť TV kabelových rozvodů s vlastním Infokanálem. Příjem TV signálu je možný i individuálním příjmem jednotlivých TV vysílačů pokrývajících území. V případě zájmu realizovat rozšíření rozvodné sítě v obci i do návrhových ploch, je možné navázáním na stávající soustavu a tato bude uložena v plochách s regulativem DT.

V rámci služeb mají občané možnost využít veřejně přístupný internet umístěný v knihovně obce. Kromě toho je zde provozován bezdrátový Internet a možnost připojení do sítě dalších provozovatelů.

V obci je vybudován místní rozhlas (MR), který je ve správě OÚ. Rozvodná síť MR je provedena částečně drátovým vedením a částečně bezdrátovou sítí s použitím reproduktorových hnízd s autonomním napájením. V roce 2020 bude provedena komplexní modernizace rozhlasové sítě s instalovanou meteostanicí.

Sběrný dvůr je občanům k dispozici v dny úterý, čtvrtek a sobota, v jarní měsíce se rozšiřuje provozní doba i na pátek. Obec zajišťuje svoz plastového odpadu začátkem každého měsíce, svoz bioodpadu každých 14 dní, mimo zimní měsíce.

Součástí sběrného dvoru je moderní kompostárna, vybudovaná v roce 2015, s vlastním technickým zázemím. Zde mohou občané zdarma svážet kompostovatelný bioodpad a odvážet si výsledný produkt (kompost) na své zahrádky.

Foto sběrného dvora:

Dopravní infrastruktura

Obcí prochází komunikace II. tř. č. 432, a to ulicí Vítězná, a komunikace III. třídy – ulicemi Rohatecká, Dědina, Vacenovická. Tyto silnice jsou ve vlastnictví Jihomoravského kraje. V roce 2011 byla komunikace v ulici Vítězná rekonstruována v celkové hodnotě díla 35 000 000 Kč, přičemž rekonstrukce byla hrazena z prostředků JMK a ROP JV. V rámci této rekonstrukce obec na své náklady vybudovala odstavná stání a nájezdy k jednotlivým nemovitostem a dvě nástupiště autobusových zastávek, na nichž instalovala prosklená zastřešení. Stav státních vozovek v ulici Rohatecká, Dědina a Vacenovická je relativně dobrý.

Místní komunikace jsou ve vlastnictví obce, jde cca o 17,5 km vozovek, z nichž větší část má asfaltový povrch, jediná silnice v ul. Polní má povrch z betonových panelů (v roce 2020 bude provedena její rekonstrukce). Obec postupně tyto komunikace rekonstruuje či buduje nové.

Obrázek: Silniční tahy procházející obcí

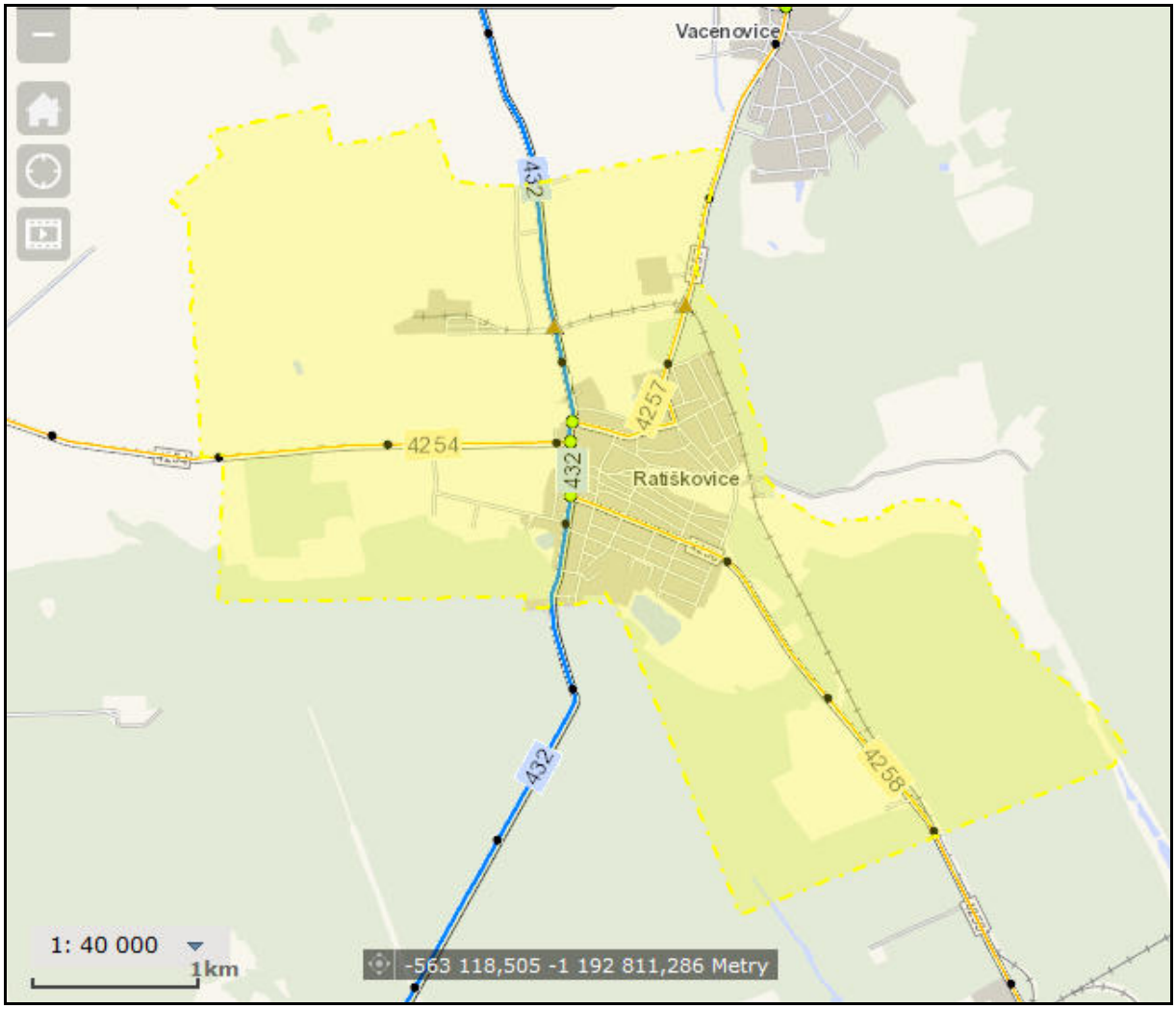

Zdroj: https://geoportal.rsd.cz/webappbuilder/apps/7/

V roce 2012 byla v ulici Vítězná vybudována rovněž cyklostezka, která začíná u Hájenky a končí u kostela, kde navazuje na cyklostezku na Baťovku. Na jaře 2013 byla provedena rekonstrukce komunikace a chodníku v ulici Ulička. Jde o veřejný prostor bez motorové dopravy, který byl obohacen v rámci rekonstrukce o zelené plochy, dřeviny a lavičky. V roce 2019 byla dokončena výstavba cyklostezky z Ratíškovic do Hodonína (Pánov).

Nejbližší železniční stanice se nachází v sousední obci Rohatec, kterou prochází trať číslo 330 Břeclav – Moravský Písek - Přerov, na této trati jezdí osobní vlaky a spěšné vlaky. Na tuto trať navazuje také trať číslo 343 Hodonín – Vrbovce (SK). Vzdálenost z centra obce na vlakové nádraží v obci Rohatec je 5 km.

Dopravní obslužnost

V obci je dostačující autobusové spojení do okolních měst a obcí. Obcí prochází autobusové spojení Integrovaného dopravního systému Jihomoravského kraje (dále jen IDS JMK) linky 664 mezi Kyjovem a Hodonínem. Četnost linek je přiměřená počtu obyvatel. Do města Kyjova jezdí např. autobusy téměř každých 30 minut od 4:18 do 23:03 hodin. Přepravní doba do spádového města Hodonín trvá bez přestupů 15 minut. V obci je šest autobusových zastávek, z toho 4 přímo v intravilánu obce.

Shrnutí kapitoly infrastruktura:

Obec Ratíškovice spadá mezi obce s vysokou občanskou vybaveností, která se týká i technické infrastruktury. Na jednotnou kanalizaci obce jsou napojeny téměř všechny domy. Zásobování pitnou vodou pro všechny občany je zajištěno vodovodem z pramenišť v obci Bzenec. Obec je plně plynofikována i elektrifikována. Je zde provozovaná síť TV kabelových rozvodů s vlastním Infokanálem. V obci působí také několik poskytovatelů internetu. V rámci služeb obce mají občané možnost využít veřejně přístupný internet umístěný v knihovně obce. V obci je vybudován místní rozhlas, který je ve správě OÚ a bude v roce 2020 rekonstruován. Sběrný dvůr je občanům k dispozici v dny úterý, čtvrtek a sobota, popř. i v pátek. Součástí sběrného dvoru je moderní kompostárna. Obcí prochází komunikace II. a III třídy, spravované JMK. Délka místních komunikací tvoří 17,5 km. Místní komunikace procházejí postupně rekonstrukcí, v roce 2020 bude rekonstruována poslední ulice, která nemá asfaltový povrch. Nejbližší železniční stanice se nachází v Rohatci. Obcí prochází také několik tras pro cyklisty. Dopravní obslužnost obce je přiměřená počtu obyvatel.

5. Vybavenost

Bydlení

Ratíškovice se zastavěným územím o rozloze 145 ha jsou obcí ulicového typu se sevřenou řadovou zástavbou. Původní jednopodlažní domy se sedlovou střechou byly nahrazeny či přestavěny z velké části na domy dvoupodlažní. Nejstaršími stavebními objekty obce jsou Hájenka, kostel a selské stavení č.p. 18 „Dům Na kameni“.

Dle výsledků Sčítání lidu, domů a bytů z roku 2011 se v obci Ratíškovice nachází celkem 1297 domů, z toho 1185 je domů obydlených. Většina domů je rodinných, je zde ale také 11 bytových domů a 9 ostatních budov. Obec vlastní celkem 3 budovy.

Tabulka: Domovní fond

		Celkem	rodinné domy	bytové domy	ostatní budovy
Domy úhrnem		1 297	1 277	11	9
Domy obydlené		1 185	1 166	11	8
z toho podle vlastnictví domu	fyzická osoba	1 065	1 062	3	-
	obec, stát	3	1	1	1
	bytové družstvo	5	-	5	-
	spoluvlastnictví vlastníků bytů	103	100	2	1
z toho podle období výstavby nebo rekonstrukce domu	1919 a dříve	23	23	-	-
	1920 - 1970	517	511	4	2
	1971 - 1980	221	218	2	1
	1981 - 1990	184	182	2	-
	1991 - 2000	133	132	-	1
	2001 - 2011	100	96	3	1

Zdroj: Data z Veřejné databáze ČSU - SLDB 2011

V důsledku nedostatečných ploch pro novou výstavbu rodinných domů dochází k pozitivnímu procesu – rekonstrukci starších objektů a zastavování volných parcel v obci. V případě novostaveb vzniklo již několik nízkoenergetických a pasivních domů.

Tabulka: Dokončené byty

	Byty celkem	v rodinných domech	v bytových domech
2014	6	6	-
2015	4	4	-
2016	8	8	-
2017	6	6	-
2018	4	4	-

Zdroj: Český statistický úřad, Veřejná databáze

Tabulka: Počet dokončených bytů ve srovnání s vyššími ÚSC a podobně velkými obcemi z ORP za poslední roky

	Ratíškovice (okres Hodonín)	Vracov (okres Hodonín)	Bzenec (okres Hodonín)	Svatobořice-Mistřín (okres Hodonín)	SO ORP Kyjov	Jihomoravský kraj	Česká republika
rok 2017	.	.	.	.	.	4 237	28 575
rok 2016	8	8	31	3	103	3 833	27 322
rok 2015	4	8	3	7	71	3 338	25 095
rok 2014	6	14	15	13	108	3 242	23 954
rok 2013	4	26	8	3	138	3 516	25 238
rok 2012	1	11	8	15	146	3 770	29 467
rok 2011	16	9	15	2	84	3 608	28 630
rok 2010	8	4	16	12	153	4 454	36 442
rok 2009	6	9	10	10	130	4 928	38 473
rok 2008	1	8	11	8	134	4 553	38 380
rok 2007	-	8	4	7	108	6 013	41 649
rok 2006	4	9	7	14	113	3 985	30 190
rok 2005	7	7	11	16	134	3 816	32 863

Zdroj: Český statistický úřad, Veřejná databáze

Školství a vzdělávání

Obec Ratíškovice je zřizovatelem příspěvkové organizace Základní školy a mateřské školy Ratíškovice. V základní škole bylo k 1.3.2020 325 žáků, ve dvou areálech mateřských škol je 145 dětí (školní rok 2019/2020). Škola se úspěšně začlenila do projektu MŠMT ČR „Zlepšení podmínek pro vzdělávání na základních školách“ a získala finanční prostředky v celkové výši 1 533 000 Kč. Vedle své pedagogické činnosti podporuje i volnočasové aktivity a jiné formy vzdělávání s přesahem do veřejného života. V únoru 2020 získala statut Fakultní škola FF MU BRNO.

Mateřské školy překračují aktivně rámec své pedagogické činnosti a pořádají akce s přesahem do veřejného života obce. Pravidelně se již po mnoho let pro děti, jejich rodiče a příznivce školky konají akce typu halloweenské vyřezávání dýní, úklid areálů s hřišti. Děti mají veřejná vystoupení u vánočního stromku, v charitním domě pokojného stáří, při vítání občánků či při Dnu matek. Děti jsou již v předškolním věku pravidelně seznamovány s provozem obecní knihovny a vedeny skrze systematickou environmentální výchovu k ekologicky šetrnému chování.

Základní škola ve svých prostorech umožnila zřízení Rodinného centra Bambino, které je zaměřeno na aktivní formy trávení volného času maminek s malými dětmi, a externí sportoviště „Bajaja“. Latentně při hrách v těchto prostorách vzniká pozitivní vztah dětí ke škole. Vedle činnosti rodinného centra ve škole probíhá i výuka Základní umělecké školy

(výuka hry na klavír, housle, kytaru, dechové nástroje). Žáci ZUŠ, pobočka Dubňany, pořádají pravidelně podzimní Akademii, kdy pro širokou veřejnost prezentují své pokroky ve hře na hudební nástroje. Při základní škole je zřízen rovněž výtvarný kroužek, šachový klub, kroužek výuky orientálních tanců, moderních tanců (VAMP Studio), jazykový kroužek angličtiny, střelecký kroužek a radiotechnický kroužek, jež děti vybaví kompetencemi, které se jim zúročí v budoucím životě. Základní škola se již v roce 2010 zapojila do projektu občanského sdružení Bez mámy s názvem „Škola škole“, v rámci něhož děti pořádají kulturní akce a trh vlastních výrobků, přičemž utržené peníze jsou věnovány na opravu školy v tanzanské vesnici Kisa. Každoročně se koná v rámci ekologické výchovy „Den Země“.

Mimo školu jsou děti a mládež ve velké míře organizováni v zájmových kulturních a sportovních organizacích (Skaut, Orel jednota Ratíškovice, SK Baník a FK Baník Ratíškovice, Lucky Dogs, Kynologický klub, Sbor dobrovolných hasičů, Dětský folklorní soubor Rozmarýnek, Mládežnický folklorní soubor, folklorní soubor Ratíškovická Dolina, cimbálová muzika Malena, dechová hudba Veselá muzika). Prostřednictvím těchto organizací a spolků se děti a mládež včleňují do společenského života obce. Dětská cimbálová muzika Malena se pravidelně účastní společenských akcí obce a při významnějších událostech spolu zabezpečuje kulturní program, stejně tak jako Veselá muzika. Skauti a mladí hasiči zase zajišťují ve významná státní výročí a svátky vlajkovou a čestnou stráž a již po několikráte se účastnili výsadby veřejné zeleně.

Revitalizace zahrady mateřské školy v ul. U Jezérka

Revitalizace zahrady mateřské školy v ul. Múdrá

Zdravotnictví

V obci se nachází zdravotní středisko s ordinacemi těchto lékařů:

- Praktický lékař pro děti
- Praktický lékař pro dospělé
- Stomatologie - zubní ambulance, zubař

Nejbližší nemocnice, poliklinika a řada dalších ordinací lékařů všeobecných i s různou specializací se nachází v Kyjově nebo Hodoníně, které jsou z obce snadno dostupné. Díky tomu je lékařská péče dobře zajištěna. V obci se nachází také lékárna.

Zdravotnická záchranná služba přijíždí ze stanoviště v Hodoníně vzdáleného 9 km. Legislativně stanovená doba dojezdu je tak snadno splnitelná.

Sociální péče

V obci není jasně definována typicky sociálně vyloučená lokalita, jak ji známe. Jde spíše o jedince či rodiny v krizové životní situaci, kteří aktuálně potřebují pomoci. Základní informace pro takto potřebné spoluobčany je poskytováno na obecním úřadě. V obci Ratíškovice funguje vlastní pečovatelské služba, zajišťovaná Charitou, a Dům s pečovatelskou službou

(DPS). Zde jsou přijímáni zájemci o službu převážně z domovské obce, ale i z okolních vesnic.
Zdravotní ošetřovatelskou službu zajišťuje Homedica Hodonín. Veškeré jiné soc. služby jsou dostupné v Hodoníně.
Služby pro rodiny s dětmi nejsou v obci zastoupeny. Vesměs jsou zahrnuty v setkáních několika nadšenců či kulturních akcích. Pokud je třeba využít některou sociální službu pro tuto cílovou skupinu, musí zájemci cestovat do Hodonína. Což může pro některé z nich znamenat komplikace a službu činí místně nedostupnou. Zájemci by uvítali možnost využití terénní formy některých služeb, kdyby k tomu měli možnost.
Obec se rovněž snaží spolupracovat s lidmi, kteří se nacházejí v sociálně nepříznivé situaci.
V obci je několik málo osob či rodin, které potřebují pomoc sociálních služeb. Tyto potřeby jsou řešeny dostupnými službami v Hodoníně dle požadavků uživatelů.
V roce 2008 vybudovala obec za spoluúčasti Státního fondu rozvoje bydlení bytový dům se 14 byty pro příjmově vymezené skupiny. Tento bytový dům je permanentně plně obsazen, přičemž klientela je vybírána na základě doporučení sociální komise, kterou zřídila rada obce jako poradní orgán a která vyhodnocuje závažnost sociální situace u jednotlivých žadatelů o byt. Dle výše uvedeného mechanismu, tedy na základě posouzení a doporučení sociální komise, jsou vybíráni senioři do bytů DPS (20 bytů).

Kultura

Obec Ratíškovice je součástí etnograficky vymezené oblasti Kyjovského Slovácka, pro niž je příznačná bohatá lidová kultura a životaschopný folklorismus. Slovácké lidové tradice se úzce prolínají s křesťanskou kulturou, potažmo s církevním rokem, a navíc i s rokem zemědělským. Vzhledem k bohaté činnosti několika folklorních souborů a podpoře ze strany obce se během roku lze setkat v Ratíškovicích s každoročně pořádanými akcemi udržujícími lidové tradice:

- Krojový ples (72. ročník v roce 2020)
- Dětský krojový ples (17. ročník)
- Fašaňkové zvyky – pochovávání basy, skákání na konopě
- Degustace a košt vína
- Otevřené sklepy na Slavíně
- Zpívání mužských pěveckých sborů pod Náklem u sv. Urbana (21. ročník)
- Mezinárodní festival slováckých dechových hudeb (52. ročník)
- Pěší pouť farníků na Velehrad
- Trh místních produktů na zámku Milotice (zde se prezentují ratíškovická řemesla, lidové umění a potravinové produkty), jehož pořadatelem je Mikroregion Nový Dvůr

- Krojované hody včetně mše svaté, besedy u cimbálu, krojovaný průvod, žádání stárka a stárky o povolení hodů, stavění máje, …
- Setkání s minulostí (vždy 28. října)
- „Chození za Mikuláše“
- Vánoční jarmark
- Koledování u jesliček, živý Betlém
- Žehnání mladého vína – vždy 27. prosince
- Adventní obyčej „Žádání o nocleh Panny Marie“

Spolkový dům Ratíškovice

Spolkový dům spravuje společnost Baník Ratíškovice, s.r.o., která je zřízena Obcí Ratíškovice, a je pronajímán Osvětové besedě Ratíškovice na kulturní akce, zkoušky zájmových kroužků a občanům i jiným organizacím ke společenským událostem. Součástí Spolkového domu je kuželna, kterou převážně využívá SK Baník Ratíškovice, oddíl kuželek. Spolkový dům byl slavnostně otevřen 3. září 2016. Spolkový dům nabízí možnost pronájmu velkého a malého sálu na svatby, rodinné oslavy, třídní setkání, stužkovací večírky, plesy, koncerty, firemní akce, semináře a jiné. K budově Spolkového domu přiléhá Restaurace Sport s kavárnou.

Knihovna

Významnou roli ve společenském životě obce hraje Obecní knihovna. První zmínka o knihovnictví v Ratíškovicích je datována rokem 1888, kdy byl v obci založen čtenářský spolek Pokrok, který vyvíjel svou činnost i na poli divadelnictví a později provozoval i místní kino. Spolek byl u vzniku obecní knihovny, jež byla zřízena roku 1922 v budově školy. V období protektorátu byla knihovna zrušena, po II. světové válce byla její činnost obnovena, knižní fond čítal 489 knih. V dalších letech knihovna sídlila v několika víceméně provizorních prostorách. V období let 1990 – 2010 byla stěhována pětkrát, až nakonec pro ni byly vyčleněny prostory v budově „staré školy“ z roku 1910. Ta prošla rozsáhlou rekonstrukcí. Zatraktivnění obecní knihovny bylo podtrženo i vybudováním vyvýšeného pódia s posezením a knihovnou odborné literatury z oblasti dějin umění, architektury a společenských věd. V knihovně je také Internetové centrum, které má po rekonstrukci celkem pět stanic pro veřejný bezplatný internet a jednu stanici pro online katalog knih. Vstup do internetového centra knihovny je bezplatný a centrum je využíváno v nadměrné míře po celou provozní dobu knihovny, především pak mládeží, během letních měsíců i turisty. V knihovně byl zřízen také certifikovaný Family Point, místo přívětivé pro rodinu, vybavené přebalovacím pultem, sedačkou, mikrovlnou troubou pro ohřev dětské stravy a hracím koutkem.

V současné době má knihovna 500 registrovaných čtenářů a přes 11 300 svazků a 15 periodik. Knihovnice pracuje na plný úvazek, provozní doba je přizpůsobena pracujícím – denně mimo středu do 17 hodin, v pátek do 19 hodin, aby si i studenti vracející se ze škol mohli opatřit potřebnou literaturu. Knihovna pravidelně pořádá také periodicky se opakující akce: Virtuální univerzita 3. věku (5. semestr), trénování paměti nejen pro seniory, Knihovnička pro nejmenší děti s maminkami, besedy se spisovateli, počítačové kurzy pro seniory, pasování dětí na čtenáře, Noci s Andersenem, literární soutěže, výstavy a kulturní a vzdělávací akce.

Sport a volnočasové aktivity

V obci je mnoho sportovišť pro všechny generace obyvatel.

Tělocvična ZŠ

Tělocvična ZŠ je v dopoledních hodinách využívána pro školní výuku, odpoledne pro tréninky fotbalu, volejbalu, florbalu, stolního tenisu, gymnastiky, aerobiku, cvičení s dětmi.

Sportovní areál ZŠ

Součástí areálu ZŠ je travnaté fotbalové hřiště, nové hřiště pro tenis, volejbal, nohejbal, basketbal a jiné míčové hry.

Sportovní areál Baník

Sportovní areál je větším komplexem obsahujícím:

- tři travnatá hřiště pro kopanou, jedno s krytou tribunou
- dva antukové kurty na volejbal
- dva kurty s umělým povrchem pro tenis
- krytý plavecký bazén s ubytovnou (21 míst)
- nová kuželna (součást Spolkového domu)
- kryté pódium s otevřeným tanečním parketem – letní taneční zábavy, open air koncerty, myslivecká noc, folklorní vystoupení, Den matek
- tenisový klub – technické, hygienické a společenské zázemí pro členy klubu
- Restauraci Sport s kavárnou (degustace vín, soukromé, veřejné menší společenské akce, přednášky)
- zázemí pro organizování turistických pochodů (např. Pochod kolem Ratíškovic).

Sportovní areál Orel jednota Ratíškovice

Sportovní areál Orel jednota Ratíškovice obsahuje:

- polyfunkční hřiště s umělým povrchem (tenis, malá kopaná) a šatnami
- klubovnu se sálem v půdní vestavbě (cvičení, oslavy, schůze, přednášky)

Areál je využíván také pro pořádání menších veřejných i soukromých společenských akcí.

Dětské hřiště (prostor za Obecní knihovnou)

Dětské hřiště je určeno pro děti do 7 let s pískovištěm a prolézačkami.

Hřiště generací (prostor za Obecní knihovnou)

Hřiště obsahuje cvičící a posilovací prvky využitelné všemi generacemi obyvatel.

Junácká klubovna

Junácká klubovna je centrem činnosti skautských oddílů a provizorní ubytovna pro spřátelené oddíly.

Myslivecká klubovna na Vlastě

Myslivecká klubovna poskytuje technické a společenské zázemí místnímu mysliveckému sdružení.

Farní centrum

Farní centrum je využíváno pro rekolekce kněžích, výuku náboženství, jako místo pro setkávání katolické mládeže a modlitebních společenství a pro menší společenské akce.

Muzeum ve vagóně a jízda na šlapadlových drezínách po železnici

Muzeum se nachází v části staré Baťovy železniční dráhy v ul. U Trati. V muzeu naleznete řadu zajímavých informací z historie těžby lignitu - tzn. hnědého dřevěného uhlí, o firmě Baťa, která působila v Ratíškovicích. A dále se dovíte o přírodě okresu Hodonín či o historii paraskupiny Carbon. Kromě muzejních exponátů a řady dobových fotografií je zachován původní interiér historického železničního vozu ve stavu, v jakém před bezmála sedmdesáti lety vyjel najet své první kilometry. Navíc si zde také můžete vyzkoušet projížďku na šlapací drezíně.

Shrnutí kapitoly vybavenost:

Ratíškovice jsou obcí ulicového typu se sevřenou řadovou zástavbou tvořenou převážně dvoupodlažními domy. Nejstaršími stavebními objekty obce jsou Hájenka, kostel a selský dům na Kameni. Většina domů je rodinných, 11 bytových. Obec vlastní celkem 3 budovy. V obci je dlouhodobě nedostatek ploch pro novou výstavbu rodinných domů. Tempo nové výstavby je srovnatelné s podobně velkými obcemi v regionu. Obec je zřizovatelem Základní školy a mateřské školy Ratíškovice. MŠ i ZŠ překračují i rámec své pedagogické činnosti a podílí se v obci i na tvorbě veřejného života realizací kulturních, sportovních a jiných společenských akcí.

V obci se nachází zdravotní středisko s ordinacemi praktických lékařů a stomatologie. Specializované zdravotní služby jsou dostupné v Kyjově a Hodoníně. V obci se nachází také lékárna. V obci není jasně definována typicky sociálně vyloučená lokalita. V tíživé sociální situaci se nacházejí spíše jedinci, kteří aktuálně potřebují pomoc. Funguje zde pečovatelská služba, kterou zajišťuje Charita Hodonín, a Dům s pečovatelskou službou. Zdravotní ošetřovatelskou službu zajišťuje Homedica Hodonín. Obec provozuje také bytový dům určený pro bydlení osob v tíživé sociální situaci na doporučení sociální komise obce. Obec Ratíškovice je součástí etnograficky vymezené oblasti Kyjovského Slovácka, pro niž je příznačná bohatá lidová kultura a životaschopný folklorismus. V obci je během roku pořádáno velké množství kulturních akcí udržující lidové tradice a podporující setkávání občanů, spolkový život. Pro konání těchto akcí je využíván Spolkový dům, knihovna či objekt kina. V obci je mnoho sportovišť pro všechny generace obyvatel. Mezi nejvíce využívané patří: tělocvična ZŠ, sportovní areály či krytý plavecký bazén. Většina výše uvedených zařízení však nedostačuje kapacitou či jinak svému účelu.

6. Životní prostředí

Stav životního prostředí

Katastrální území obce Ratíškovice je více než z poloviny tvořeno intenzivně obhospodařovanou zemědělskou krajinou. Zemědělská půda zaujímá 51,5 % katastru, z toho 70 % je obhospodařováno jako orná půda. Typickou vegetační formací jsou zde vinice, zaujímající 6,7 % katastru. Souvislé vinohrady jsou na mírných táhlých svazích severozápadně od obce v tratích Padělky pod Náklem a Vinohrádky. V této části řešeného území se nachází i velkoplošné sady, tvořící 4,8 % výměry katastru. Vodní plochy (mokřady a tůňky), tvořící 0,8% území, jsou soustředěny v bezprostřední blízkosti obce. Největší vodní plocha Hliník na jižním okraji obce vznikla v místě těžby jílů pro ratíškovickou cihelnu. Velmi nízký podíl mají v řešeném území louky (1,3 % rozlohy území) a zahrady (2,7 %).

Lesy zaujímající 33,3 % území jsou soustředěny v jižní a východní části katastru. Jsou součástí souvislého lesního komplexu, táhnoucího se mezi Bzencem a Hodonínem. Železniční trať, která prochází po východní hranici intravilánu obce ve směru SZ-JV tvoří hranici ptačí oblasti Bzenecká doubrava - Strážnické Pomoraví, která je součástí chráněných území NATURA 2000.

Tabulka: Druhy pozemků (v ha)

	31. 12. 2018
Celková výměra	1 258,52
Zemědělská půda	646,42
Orná půda	451,46
Chmelnice	-
Vinice	85,01
Zahrada	34,13
Ovocný sad	60,24
Trvalý travní porost	15,59
Nezemědělská půda	612,10
Lesní pozemek	419,46
Vodní plocha	15,88
Zastavěná plocha a nádvoří	48,49
Ostatní plocha	128,27

Zdroj: Data z Veřejné databáze ČSU

Severozápadní polovinu katastrálního území Ratíškovice tvoří intenzivně zemědělsky využívaná krajina. Kromě polí jsou v této části území pěstovány i speciální kultury - vinná

réva a ovocné sady. Větší podíl sadů a vinohradů mají velkoplošné vinice a intenzivní nízkokmenné sady, ale v návaznosti na sklepní uličku a silnici do Milotic je zachována drobná držba půdy, díky které zde vznikla mozaika vinic, zahrad a sadů včetně linií a soliter vysokokmenných ovocných stromů.

Z jihu, východu a částečně i SV je obec obklopena lesy, které jsou součástí rozlehlého souvislého komplexu mezi Hodonínem a Bzencem.

Graf: Druhy pozemků 2018 (v ha)

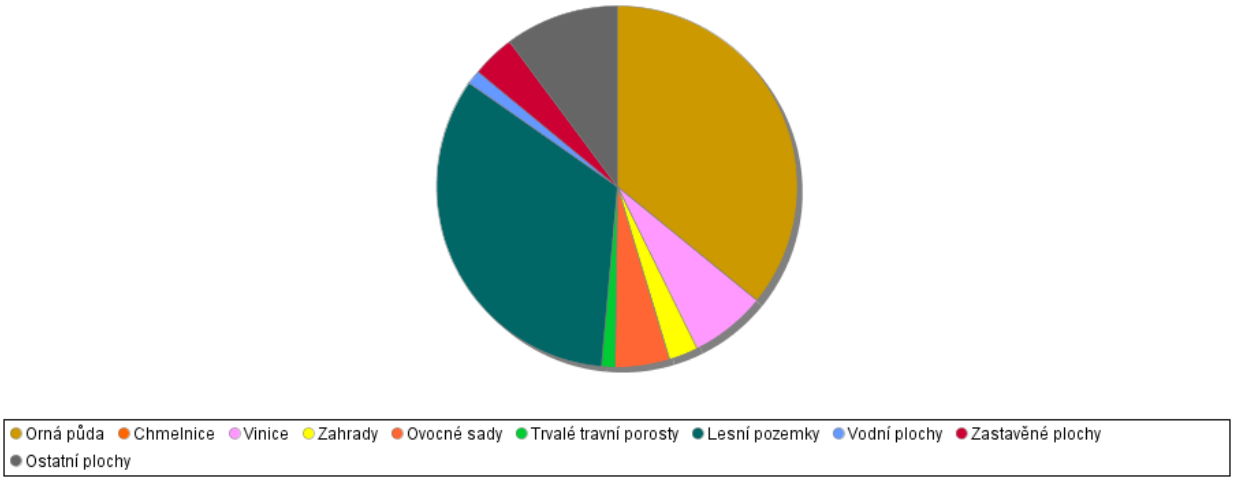

Zdroj: Data z Veřejné databáze ČSU

Vlivem nepříznivých přírodních podmínek (poměrně svažitý terén, který má vysokou míru erozní ohroženosti) a místy nevhodného obhospodařování zemědělsky využívaných pozemků dochází k odnosu ornice a ohrožování zastavěného území obce přívalovými vodami a následné sedimentaci splavené ornice na dvorech a komunikacích a k zanášení vodních toků. Ohrožené území je zejména v místí trati „Díly pod Náklem“- mezi ulicí Dubňanská a kolonií Baťovka. Soustředěným odtokem vody je ohrožován místní hřbitov.

Katastrální území je ve velmi dlouhém časovém horizontu intenzivně zemědělsky využíváno, což se odrazilo i na charakteru krajiny, její ekologické stabilitě a na estetických a obytných hodnotách území. K nejvýraznějším změnám došlo po změně zemědělské malovýrobní formy hospodaření k formě velkovýrobní. Zemědělská půda je obhospodařována vesměs v poměrně velkých celcích, ve svažitých polohách došlo k výraznému smytí orniční vrstvy a k úbytku humusového horizontu. V těchto částech katastru je ekologická stabilita nejnižšího stupně a náprava současného stavu bude dlouhodobou záležitostí. Zemědělské komunikace v k.ú. jsou z větší části nezpevněné, bez dřevinného doprovodu.

Lesní celek Doubrava s přírodě blízkými společenstvy zasahuje do území obce z jihu a jihovýchodu. Problematický je obtížně kontrolovatelný nástup cizích dřevin, zejména akátu a jasanojavoru peřenolistého, mimo lesa též kustovnice cizí.

I když situace v lesích z hlediska ekologické stability je lepší, jsou některé části lesního půdního fondu ve velmi špatném stavu. Zejména lesy s porosty akátu a částečně i s preferovanou borovicí mají nízký stupeň ekologické stability a bude nutno změnit v některých případech cílové hospodářské soubory.

Navzdory všem těmto aktivitám v řešeném území se zachovala některá přírodě blízká společenstva, která musí být důsledně chráněna. Jejich výčet je uveden v tabulkové části - kostra ekologické stability.

Ochrana životního prostředí

V katastru obce Ratíškovice se nacházejí následující ekologické lokality ÚSES:

HRBOV

- popis: smíšené porosty s dřevinami (5 ha)
- význam: zvýšení diverzity - enkláva v borové monokultuře, zbytky původního společenstva v porostu
- návrh opatření: ponechat přirozenému vývoji

HLINÍČEK

- popis: rybník s břehovým společenstvem dřevin, zachovalé mokřady s vegetací (1,6 ha)
- význam: zvýšení diverzity, přírodě blízké společenstvo, zadržení vody v krajině
- návrh opatření: zachovat.
- V roce 2013 proběhla za finanční pomoci SFŽP revitalizace nádrže a mokřadu.

ROZTRHÁNKY

- popis: tůňka s břehovým porostem (0,2 ha)
- význam: přírodě blízké poměry, zadržení vody v krajině
- návrh opatření: ponechat přirozenému vývoji

RATÍŠKOVICKÝ POTOK

- popis: břehový porost s pestrou skladbou dřevin
- význam: ochrana břehu potoka, typická synusie podrostu
- návrh opatření: ponechat přirozenému vývoji
- realizace: v roce 2010 a 2011 došlo k vyčištění potoka v intravilánu a osázení dřevinami v lokalitě za Kačenčiným jezerem.
- V období vegetačního klidu přelomu let 2015/2016 bylo realizováno odbahnění potoka včetně instalace nových oplůtků. Dílo bylo financováno Lesy ČR.

PADĚLKY

- popis: liniové společenstvo dřevin, obklopené malou polokulturní loučkou, kde je prameniště,
- význam: ojedinělý prvek v agrární krajině, ochrana prameniště
- návrh opatření: ponechat přirozenému vývoji
- realizace: obec ve spolupráci s myslivci prameniště prohloubilo, čímž se zde vytvořilo napajedlo pro lesní a polní zvěř

JEZÉRKO

- popis: vodní plocha cca 0,4 ha s břehovým porostem a přilehlým mokřadem
- význam: zvýšení diverzity, přírodě blízké společenstvo, zadržení vody v urbanizované krajině
- návrh opatření: zachovat
- realizace: celoroční pravidelný úklid pracovní četou obce
- byly pokáceny topoly mýtního věku.
  V roce 2019 byla provedena nová výsadba stromů, vč. instalace laviček v rámci projektu „My zasadíme, vy sklidíte“.

Vodní nádrž HLINÍK

- popis: zátopa prohlubně po těžbě cihlové suroviny (jílu), rozloha 4,8 ha
- význam: zvýšení biodiverzity
- návrh opatření: ponechat přirozenému vývoji

- realizace: každoroční pravidelný úklid, v roce 2010 došlo k uvezení části břehu, havárie byla sanována Palivovým kombinátem Ústí nad Labem, s.p., v celkové ceně díla 3 000 000 Kč

TRAVNATÝ DOPROVOD ŽELEZNIČNÍ VLEČKY

- popis: výskyt pestré škály bylinného patra, typického pro váté písky, řada ohrožených druhů, severovýchodně od Ratíškovic
- význam: zvýšení biodiverzity
- návrh opatření: vysekávat dřeviny
- realizace: se zprovozněním vlečky v roce 2011 došlo k odstranění borovicového a akátového náletu.

Shrnutí kapitoly životní prostředí:

Katastrální území obce Ratíškovice je více než z poloviny tvořeno intenzivně obhospodařovanou zemědělskou krajinou obklopenou lesními pozemky. Problémem krajiny je převážně eroze. V některých částech území obce je ekologická stabilita nejnižšího stupně. Žijí zde však některé druhy fauny a flóry, které je potřeba chránit. V katastru obce se nachází několik ekologických lokalit ÚSES.

7. Správa obce

Obec je vnitřně administrativně rozdělena na: 1 část obce, 1 katastrální území a 2 základní sídelní jednotky – Baťovka a Ratíškovice. Z hlediska typu jsou obě základní sídelní jednotky sídelními lokalitami.

Zastupitelstvo obce má 15 členů včetně starosty a místostarosty. Obec zřizuje Finanční výbor zastupitelstva obce, jako orgán zastupitelstva, za účelem kontroly hospodaření obce a současně působí jako iniciační orgán. Dále má zřízen Kontrolní výbor zastupitelstva, který kontroluje dodržování právních předpisů, plnění usnesení zastupitelstva. Jsou zřízeny také komise stavební, sociální, životního prostředí, informační a povodňová.

Pro výkon státní správy v přenesené působnosti je obec součástí správního obvodu pověřeného obecního úřadu Hodonín.

Tabulka: Výkon státní správy

	31. 12. 2018
Obec s rozšířenou působností	Hodonín
Pověřený obecní úřad	Hodonín
Pracoviště finančního úřadu	Hodonín
Katastrální pracoviště	Hodonín
Matriční úřad	Ratíškovice

Zdroj. Data z Veřejné databáze ČSU

Obec Ratíškovice vede od roku 1924 obecní kroniku. Vedle ručně psaných textů, zaznamenávajících události v obci, kronikářka obce buduje i fotoarchiv a výstřižkovou službu. Obec také vydává každoročně od roku 2006 velkoformátový nástěnný kalendář ze života obce.

Obecní úřad a kompetence obce

Budova obecního úřadu byla vystavěna v roce 1992. V budově se nachází vedení obce, úřady vykonávající správu v samostatné i přenesené působnosti obce, obřadní síň, schůzovní sál, obecní archiv a garáže. Součástí objektu je instalovaný bankomat soukromé banky. V roce 2014 byla budova obecního úřadu zateplena.

Obecní úřad sídlí na adrese U Radnice 1300, 696 02 Ratíškovice. Úřední hodiny obecního úřadu jsou v pondělí a ve středu od 8:00 do 17:00. Na obecním úřadě lze také vyřídit příslušné matriční záležitosti. Obec zaměstnává celkem 9 pracovníků.

Příspěvkovými organizacemi obce jsou:

- Základní škola a Mateřská škola Ratíškovice
- Osvětová Beseda Ratíškovice

Organizačními složkami obce jsou:

- Obecní knihovna
- Sběrný dvůr
- Jednotka sboru dobrovolných hasičů

Informovanost občanů

Obecní úřad sděluje občanům informace prostřednictvím obecního rozhlasu. V obci je vybudována rovnoměrná síť rozhlasových reproduktorů místního rozhlasu. V posledních dvou letech je instalován bezdrátový systém. Hlášení místním rozhlasem se koná minimálně 2x denně. Hlášení místního rozhlasu je rovněž přenášeno do kabelové televize.

Dále mohou občané získávat informace z obecního Infokanálu v kabelové televizi, z webových stránek obce či z úřední desky.

Obec Ratíškovice již 20 let vydává dvouměsíčník – obecní noviny Ratíškovický Zvon, a to v obvyklém nákladu 650 kusů. Vedle informací o obecních záležitostech – informace z jednání rady a zastupitelstva obce, jsou ve Zvonu publikovány zprávy o činnosti zájmových, společenských a sportovních organizací, zprávy o výjimečných činech našich občanů, výpisy z jízdních řádů, výpisy z deníku obecní policie, výpisy z kronik a jiných archiválií mající vtah k naší obci, vzpomínky ratíškovických pamětníků, úvahy a názory našich občanů pobývající dlouhá léta v zahraničí, osvětové články s ekologickou či pedagogickou tématikou. Pevné místo v obsahové skladbě Zvonu mají články psané ratíškovickým nářečím. S měsíčním zpožděním je Ratíškovický Zvon prezentován i na webových stránkách obce a bezplatně je k dispozici v Obecní knihovně Ratíškovice.

Hospodaření a majetek obce

Obec Ratíškovice při sestavování rozpočtů vychází na příjmové stránce především z predikce vývoje daňových příjmů, na výdajové stránce ze struktury výdajů předešlého roku. Snahou je finančně optimalizovat činnosti vyplývající obci ze zákonných povinností s tím, že optimalizace či snížení nákladů na provoz je realizováno formou transparentních výběrových řízení na dodavatele prací, služeb a zboží (v dnešní době především dodavatele energií) a prostřednictvím zateplování budov, výměnou tepelných a světelných zdrojů. Souběžně s těmito opatřeními obec aktivně vyhledává dotační tituly, kterými by vykryla investiční činnost nebo podpořila zájmovou, společenskou, kulturní a vzdělávací činnost.

Graf: Znázornění příjmy obce 2018

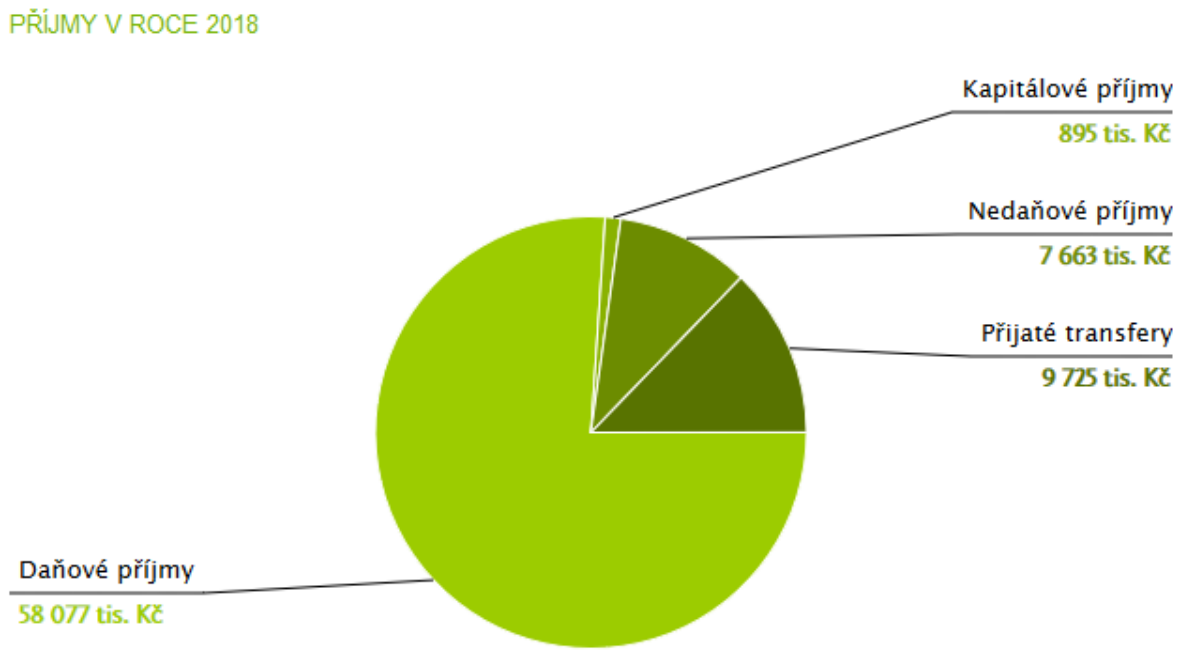

Zdroj: http://monitor.statnipokladna.cz/2018/obce/detail/00285242#

Obec v roce 2017 vykazovala příjmy 76 360 tis. Kč a výdaje 73 109 tis. Kč. Disponovala s majetkem v hodnotě 513 118 tis. Kč, z čehož 429 925 tis. Kč tvořil dlouhodobý hmotný majetek. Obec měla také závazky ve výši 49 056 tis. Kč, z čehož 39 176 tis. Kč tvořily závazky dlouhodobé. Z pohledu hospodaření v tomto roce hospodařila obec s kladným výsledkem hospodaření ve výši 25 936 tis. Kč.

Meziroční vývoj rozpočtu ukazuje, že obec hospodaří dlouhodobě přebytkově. Pouze v posledních 2 letech hospodaří se schodkem. V roce 2016 došlo k výraznějšímu nárůstu na straně výdajů na položce pořízení dlouhodobého majetku (budovy, haly, stavby), což způsobilo jediný výrazný schodek rozpočtu za celé sledované období.

Graf: Znázornění výdaje obce 2018

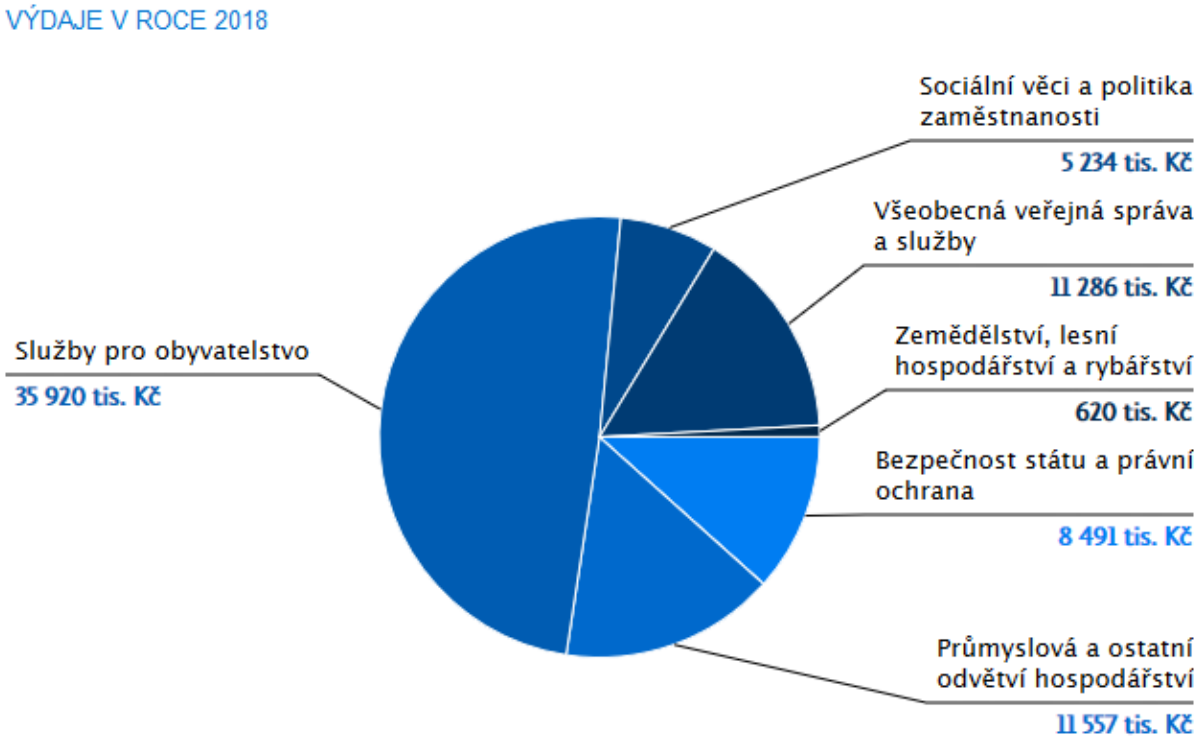

Zdroj: http://monitor.statnipokladna.cz/2018/obce/detail/00285242#

Graf: Meziroční vývoj rozpočtu

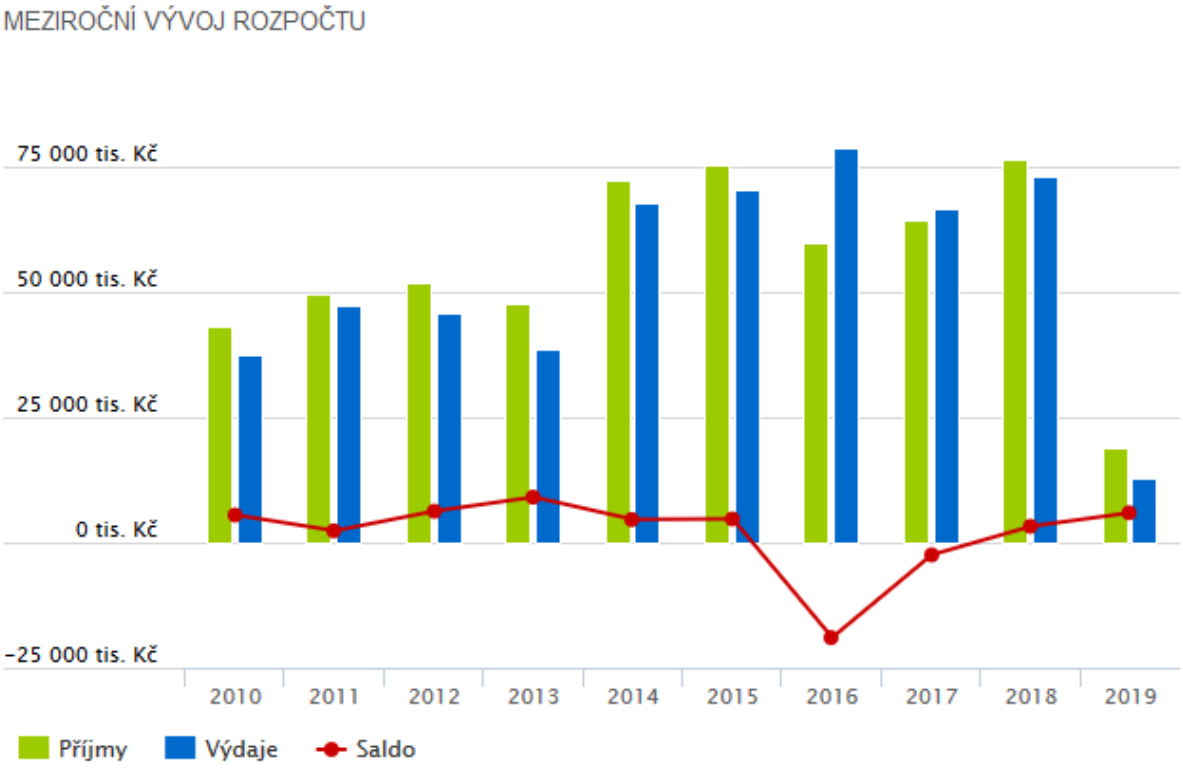

Zdroj: http://monitor.statnipokladna.cz/2018/obce/detail/00285242#

Vlastní hospodářská činnost obce – přímé podnikání

Obec Ratíškovice je 100% vlastníkem společnosti Baník Ratíškovice s.r.o., která spravuje majetek a provoz areálu Baník Ratíškovice včetně krytého plaveckého bazénu a obecní ubytovny. V roce 2012 tato společnost financovala skrze rozpočet obce vybudování fotovoltaické elektrárny, která je umístěna na střešní konstrukci tribuny ve sportovním areálu Baník Ratíškovice. Vyrobená energie se spotřebovává v areálu, přebytek jde do distribuční elektrické sítě. V současné době úspěšně pracuje kogenerační jednotka (KGJ) zásobující teplem a elektřinou plavecký bazén, kabiny FC Baník, Restauraci Sport a Spolkový dům.

Komunální technika (nakladač, traktor s vlečkou, Multikára – náklaďák s radlicí, Multikára – zametač, Multikára s dvěma kontejnery na svoz bioodpadu) jsou ve vlastnictví obce. Některé stroje jsou za úplatu příležitostně poskytovány i občanům. Rovněž manuálně pracující zaměstnanci obce poskytují za úplatu příležitostně své služby občanům (dláždění, sečení, údržba zeleně).

Obec je taktéž vlastníkem bytového domu v ulici Ulička pro příjmově vymezené skupiny občanů (nájemníci jsou vybíráni na základě kritérií zohledňující jejich sociální situaci) a členem bytového družstva Rabyd, kde jsou nájemníci vybíráni na základě doporučení a vyhodnocení sociální komise.

Hospodářská politika obce se řídí zásadou omezeného prodeje obecních majetků (po bedlivém zvážení a analýze) a trvalého záměru nákupu pozemků v zájmových územích. Jen v roce 2015 obec nakoupila pozemky v celkové hodnotě 1 000 000 Kč.

Bezpečnost

Obecní policie

Již nepostradatelnou institucí v obci je obecní policie, která denně spolupracuje s občany a řeší jejich soukromé problémy i problémy veřejného pořádku, bezpečnosti osob a majetku.

Vedle těchto zásahů obecní policie:

- asistuje při konání mimořádných kulturních akcích (Pálení čarodějnic, výstava vín, festival dechových hudeb, Myslivecká noc, hasičská zábava, krojované hody, lampionový průvod, volby…)
- systematicky zajišťuje ranní dohled na dvou přechodech vedoucí k základní škole,
- preventivně kontroluje dětská hřiště,
- pořádá v základní škole přednášky o prevenci kriminality,
- doručuje písemnosti soudů, obecního úřadu i jiných institucí
- je součinná s HZS, záchrannou službou, Policií ČR, soudy a exekutory

Měřiče rychlosti – při vjezdu do obce od Hodonína, Kyjova a Vacenovic jsou instalovány měřiče rychlosti, přičemž dva jsou vybaveny statistikou a jeden ještě navíc kamerou. Analýzou statistických dat obec získává přehled o průjezdnosti, rychlostech i dopravních „špičkách“.

Kamery – obec instalovala z důvodu bezpečnosti a ochrany majetku 4 kamery s bezdrátovým přenosem dat na služebnu obecní policie. Kamery snímají exponovaná místa v ulici Dědina před barem, kde docházelo často k rušení nočního klidu a kriminální činnosti, v areálu Baník, kde probíhá během roku řada kulturních a sportovních akcí, dvě kamery v areálu sběrného dvora odpadů a kompostárny, kde je zaparkovaná drahá technika a kde často vnikají zloději kovů, a u hlavní autobusové zastávky, která je komunikačně nejexponovanějším místem obce.

SDH

V obci působí jako organizační složka obce také Jednotka sboru dobrovolných hasičů obce Ratíškovice. Doba dojezdu do obce u Hasičského záchranného sboru i Policie ČR nepřekračuje 10 minut.

Vnější vztahy a vazby obce

Obec je členem sdružení obcí Mikroregion Nový Dvůr a Mikroregion Hodonínsko.

Obec také spadá do území Místní akční skupiny Kyjovské Slovácko v pohybu, z.s., jejíž cílem je pomáhat k všestrannému rozvoji regionu prostřednictvím spolupráce s místní samosprávou, neziskovým sektorem, podnikatelským sektorem a občany.

Shrnutí kapitoly správa území:

Obec je vnitřně administrativně rozdělena na 1 část obce, 1 katastrální území a 2 základní sídelní jednotky. Zastupitelstvo obce má 15 členů včetně starosty a místostarosty. Zřizuje všechny povinné výbory i nepovinné komise dohlížející na rozvoj obce. Pro výkon státní správy v přenesené působnosti je obec součástí správního obvodu pověřeného obecního úřadu Hodonín. Obec Ratíškovice vede od roku 1920 obecní kroniku. Obecní úřad zaměstnává 9 zaměstnanců. Příspěvkovými organizacemi obce jsou Základní škola a mateřská škola Ratíškovice a OSVĚTOVÁ BESEDA Ratíškovice. Obecní úřad sděluje občanům informace prostřednictvím obecního rozhlasu. Hlášení místního rozhlasu je rovněž přenášeno do kabelové televize. Dále mohou občané získávat informace z obecního Infokanálu v kabelové televizi, z webových stránek obce či z úřední desky. Obec Ratíškovice také již 20 let vydává dvouměsíčník – obecní noviny Ratíškovický Zvon. Meziroční vývoj rozpočtu ukazuje, že obec hospodaří dlouhodobě přebytkově. Pouze v posledních 2 letech

hospodaří se schodkem, který byl způsoben investicí do dlouhodobého majetku obce. Obec Ratíškovice je také 100% vlastníkem společnosti Baník Ratíškovice s.r.o. která spravuje majetek a provoz areálu Baník Ratíškovice včetně krytého plaveckého bazénu a obecní ubytovny. Obec také zřizuje obecní policii, která řeší soukromé problémy občanů i problémy veřejného pořádku, bezpečnosti osob a majetku a také Jednotku sboru dobrovolných hasičů. Obec je členem obcí Mikroregionu Nový Dvůr a spadá do územní působnosti Místní akční skupiny Kyjovské Slovácko v pohybu z.s.

A.2 VÝCHODISKA PRO NÁVRHOVOU ČÁST VYCHÁZEJÍCÍ Z VÝSLEDKŮ KOMUNITNÍHO PLÁNOVÁNÍ

Východiska pro návrhovou část strategie obce vycházejí z poznatků charakteristiky obce a zachycují základní podměty pro návrhovou část.

Do procesu tvorby strategie byla zapojena také veřejnost formou Komunitního plánování s občany. Komunitní plánování v obci Ratíškovice se uskutečnilo v pondělí 13. 05. 2019 od 17:30 hodin ve Spolkovém domě. Občané obce Ratíškovice byli o pořádané akci předem informováni. Komunitního plánování se zúčastnilo dle prezenční listiny celkem 16 obyvatel včetně zastupitelů obce.

V úvodu setkání starosta obce přivítal účastníky a stručně seznámil přítomné se současnou situací v obci a potřebou strategického dokumentu. Facilitaci komunitního plánování vedl tým Kyjovského Slovácka v pohybu, aby byla zajištěna objektivita diskuze.

V první fázi facilitace byli občané seznámeni s předem připravenými silnými a slabými stránkami žití v obci, které jsme vyselektovali ze zpracované analytické části dokumentu Programu rozvoje obce Ježov. Občané mohli následně tyto silné a slabé stránky doplnit o svoje podměty případně je i proškrtat. Dále pak občané vymýšleli ideální stav obce v budoucnu – tedy tvořili vizi.

U slabých stránek a vize byly určeny priority občanů mezi všemi zjištěnými silnými a slabými stránkami. „Priorita“ určuje počet občanů, kteří vidí danou slabou stránku jako největší problém z určených slabých stránek.

V následující fázi komunitního plánování se mohli zúčastnění i anonymně prostřednictvím lístečkové metody podělit o nejvíce problémové oblasti, které je při žití v obci nejvíce tíží. Zajištění anonymity při sběru těchto informací umožnilo obyvatelům objektivně vyjádřit svůj názor na život a dění v obci.

V poslední fázi komunitního plánování byly na základě priorit občanů vybrány největší problémy obce a bylo společně hledáno jejich možné řešení. Občané se velmi aktivně zapojovali do celého procesu komunitního plánování a vytvořili příjemné, podmětné prostředí pro získávání námětů do Programu rozvoje obce.

Jako podklad pro další část strategie posloužilo také dotazníkové šetření. Občanů starších 15 let, kteří byli osloveni s prosbou o zapojení do šetření, žije v obci 3 461. Celkem bylo vysbíráno 103 vyplněných dotazníků a návratnost tohoto šetření činí přibližně 3 %. Dotazníkového šetření se zúčastnilo 56% žen a 40% mužů, někteří respondenti své pohlaví neuvedli. Věkové složení respondentů bylo ovlivněno vyplněním dotazníků i žáky místní

školy. Z tohoto důvodu tvořili lidé mladší 29 let až 39% respondentů. Druhou velkou skupinu respondentů tvořili osoby starší 65 let. Více než 3/4 z osob, které vyplnili dotazníkové šetření, žije v obci od narození. V dospělosti se do obce přistěhovalo 10% z celkového počtu respondentů. Z šetření vyplývá, že občané jsou obecně s životem v obci spokojeni. Velmi dobře se v obci žije 42% respondentů, spíše dobře 48% respondentů a 9% osob, které tuto otázku zodpovědělo, se vyjádřilo, že se jim v obci nežije ani dobře ani špatně.

Nejvíce jsou obyvatelé obce spokojeni s blízkostí přírody a klidným životem v obci. Naopak se jim v obci nelíbí nedostatek či špatná dostupnost obchodů a služeb, nedostatečná bytová výstavba či nezájem lidí o obec. Respondentům se také povedlo vydefinovat značné množství problémových oblastí obce, které nebyly dotazníkem předem určeny, a jejich celkový přehled se nachází pod tabulkou č. 6 v další části tohoto dokumentu. Z důležitých oblastí žití v obci, které respondenti přidali, nejsou někteří občané spokojeni například s parkováním na místních komunikacích a chodnících, nedostatečnou přípravou stavebních míst pro rozvoj obce. Z důležitých služeb a vybavení v obci občanům chybí například rychlé občerstvení či drogérie.

V druhé části dotazníkového šetření občané hodnotili, spokojenost žití v obci v rámci předem definovaných oblastí žití jako bydlení, školství, zdravotní péče apod. Nejlépe v hodnocení dopadly oblasti životní prostředí, bydlení a školství. Do oblastí života obce, k nimž se občané vyjádřili převážně odpovědí: „je mi to lhostejné“, spadají oblasti podmínky pro podnikání. Výrazněji negativní hodnocení se neprojevilo u žádné oblasti.

V případě, že by se občané mohli rozhodnout, na co budou využívány obecní finanční prostředky, nejvíce obyvatel by finance využilo na zřízení dalších provozoven obchodů či jiných služeb v obci, podporu bytové výstavby a péči o veřejnou zeleň a prostředí v obci z předem definovaných oblastí. Sami občané pak doplnili vícekrát i potřebu využít finance na vybudování parku, muzea či použití financí na sportovní a kulturní soutěže a akce pro mládež. Nejméně by občané v současné situaci investovali do zlepšení podmínek pro podnikání v obci.

Z dotazníkového šetření vznikl v rámci poslední otázky také obsáhlý „zásobník“ nápadů, které by obec mohla v obci do budoucna realizovat a doporučení od občanů, na které oblasti rozvoje obce by se měla obec zaměřit. Výstup z dotazníkového šetření je součástí přílohy tohoto dokumentu.

SILNÉ STRÁNKY (pozitiva, rozvojové faktory)	SLABÉ STRÁNKY (negativa, problémy)
• blízkost města Hodonín • vodní nádrž Hliník • obec s největším počtem trvale bydlících obyvatel v ORP • růst počtu obyvatel • bohatá spolková činnost • nová cyklostezka + cyklostezky obecně • bohatý kulturní, společenský a sportovní život v obci • výskyt středních firem a drobných podnikatelů • vysoká občanská vybavenost • sběrný dvůr v obci • plavecký bazén + sportovní areál • dům s pečovatelskou službou • dostatek sportovišť • bezpečná obec - obecní policie, nízká kriminalita, zdroj. Policie ČR Hodonín • blízkost přírody (les, houbaření), ekologická stabilita • dostupnost zdravotní péče • T Machinery - významný zaměstnavatel • vinařství • folklor a tradice • zeleň v obci – výsadby • velký podíl starousedlíků - stabilita, sounáležitost • osvícené zastupitelstvo • časté dopravní spojení, přístup DZ • Drezína Ratíškovice + turistické cíle • blízkost slovenských a rakouských hranic (příhraniční spolupráce) • moderní a vybavená ZŠ i MŠ (vysoká úroveň školství)	• potřeba rekonstrukce vodovodu • úbytek drobných zemědělců a nabídky zemědělských produktů • poddolované území (obtížné zakládání staveb) • nedostatek míst pro rodinnou výstavbu • sucho • eroze • chybí obchod se zdravou výživou – Serafina • tělocvična s nízkou kapacitou – přetížená • chybí přechod pro chodce (je jenom u ZŠ) - u MŠ + nedostatečné značení • hodně lidí na málo praktických lékařů • zápach na Rohatecké a dalších ulicích (hromady hnoje na polích), řepka • pálení odpadu - málo umístění na SD • pozemky pro rozvoj obce jsou v soukromých rukou • stav dětských hřišť • nezájem lidí o dění v obci • černé skládky v okolí Ratíškovic (neukáznění spoluobčané) • špatné využívání cyklostezky (u zastávky chybí nájezd, jezdí se po chodnících- doladit nájezdy) • zablokované chodníky auty, málo parkovacích míst u kostela • vysoký podíl starých neobydlených domů • špatný odpad - ulice U Zastávky • špatná dopravní situace u hlavní zastávky • není kontrola odpadních vod - neví se, co teče v potoku, neukázněnost lidí a firem, čerpání vody v době sucha na zalévání • jednotvárnost travních ploch - ornice - předělat na louky - ne tak často sekat - myslet na včelky - řešit v koncepci zeleně • nedaří se udržovat kontinuitu ve spolcích (přenos z generace na generaci - není komu předat) • třídíme dobře, ale mohli bychom třídit líp • psí exkrementy • parkování nákladních aut v obci v úzkých uličkách

PŘÍLEŽITOSTI	HROZBY
• Prostor pro přistěhování nových obyvatel • Propagace obce v rámci mikroregionu • Možnosti vícezdrojového financování (EU fondy, národní dotace) • Rozvoj spolkové činnosti • Rozvoj sportovních aktivit v obci • Zapojování schopných lidí do činnosti obce • Přírodní potenciál obce • Zachytávání a využití dešťové vody	• Demografický vývoj • Odliv obyvatel • Půdní eroze • Nezájem občanů o dění v obci • Legislativní změny • Zadlužení obce • Rozpad dobrovolných svazků obcí

B. NÁVRHOVÁ ČÁST

B.1 STRATEGICKÁ VIZE

1. SWOT analýza obce

1.1. EKONOMICKÉ PROSTŘEDÍ A PODNIKÁNÍ

Silné stránky:

- přítomnost silných ekonomických subjektů (Agropodnik a.s., T Machinery, a.s., Tomáš Group, s.r.o., Zera, a.s.)
- přítomnost středně velkých ekonomických subjektů s oborovou rozmanitostí
- velká území rezervovaná pro výstavbu průmyslové zóny

Slabé stránky:

- absence infrastruktury v průmyslové zóně,
- velký počet vlastníků pozemků na území určených pro rozšíření ploch pro průmyslovou zónu
- nedostatek finančních prostředků Obce pro výkup pozemků určených pro průmyslovou zónu

Příležitosti:

- zlepšení podnikatelských podmínek pro vybrané ekonomické aktivity v oblasti služeb
- dobudování infrastruktury v průmyslové zóně
- zvýšení zaměstnanosti

Rizika:

- vytvoření nabídek služeb a pozemků průmyslových zónách v okolních obcích.

1.2. ROZPOČET OBCE

Silné stránky:

- relativně významný objem investičních finančních prostředků směřujících k postupnému zlepšování infrastruktury obce vyplývající se stabilních daňových výnosů
- praktické zkušenosti se získáváním finančních prostředků z dotačních titulů
- úspěšné získávání finančních prostředků skrze mikroregiony a spolupráci s neziskovými organizacemi

Slabé stránky:

- omezené finanční prostředky na realizaci všech záměrů směřujících ke zlepšení infrastruktury a kvality života obyvatelstva
- omezené finanční prostředky na velké investice
- omezené finanční prostředky na vybudování finanční rezerv

Příležitosti:

- existence finančních dotačních titulů
- zlepšení koordinace rozvojových záměrů s okolními obcemi a mikroregiony
- efektivnější spolupráce s neziskovými organizacemi při získávání finančních prostředků z dotačních titulů
- efektivnější organizace práce a hledání rezerv při optimalizaci výdajů

Rizika:

- nedostatek finančních zdrojů na vlastní investice
- nedostatek finančních prostředků na dofinancování projektů s dotačními tituly
- nepříznivý vývoj v naplňování finančních příjmů z daňového systému v důsledku daňové reformy
- nepříznivý vývoj v naplňování finančních příjmů obce z daňového systému důsledku poklesu výkonu národní a světové ekonomiky
- nadměrný nárůst zadlužování obce
- neexistence finanční rezervy na řešení mimořádných situací
- zvyšování cen na trhu práce a materiálu

1.3. ŘÍZENÍ A SPRÁVA OBCE

Silné stránky:

- relativně profesně zkušený personál OÚ
- relativně vysoká aktivita komisí a výborů obecního úřadu
- relativně vysoká úroveň spolupráce obecního úřadu se zájmovými, kulturními a sportovními organizacemi
- existence obecní policie
- zřízení CzechPointu
- zřízení bezplatného přístupu na internet v Obecní knihovně Ratíškovice
- úzká spolupráce v rámci mikroregionu
- existence několika informačních systémů pro informování veřejnosti (Infokanál, webové stránky obce, místní rozhlas, obecní noviny Ratíškovický Zvon, úřední deska)

Slabé stránky:

- nevyvážená úroveň obsahů informačních systémů
- nedostatečná komunikace se soukromými ekonomickými subjekty při jednání o spolupráci

Příležitosti:

- zkvalitnění úrovně veřejných informačních systémů (operativnost, aktuálnost, názornost)
- zvyšování kvalifikace pracovníků obecního úřadu
- urychlení administrativních služeb pro obyvatele (CzechPoint)
- propracování zastupitelnosti jednotlivých pracovníků obecního úřadu
- v rámci obecní správy vytvářet projektové týmy k řešení aktuálních problémů a k tomu využívat zkušeností a kontaktů obyvatel obce

Rizika:

- narůstající množství agendy vyplývající z reforem veřejné správy
- zablokování výkonu správních činností v případě dlouhodobé absence či odchodu klíčových pracovníků obecního úřadu

1.4. INFRASTRUKTURA

Silné stránky:

- výhodná komunikační poloha pro pohyb pracovních sil,
- téměř kompletní technická infrastruktura (plné napojení obyvatelstva na plyn, vodovod, kanalizaci),
- zajištění čištění odpadních vod,
- nadstandardní telekomunikační sítě (bezdrátový internet, kabelová televize, pevná telefonní síť),
- existence sběrného dvora odpadů a kompostárny

Slabé stránky:

- špatný stav některých komunikací a chodníků
- špatný technický stav mostků přes Ratíškovický potok
- nesplnění bezbariérových standardů na komunikacích a chodnících, neexistence bezpečných pochůzných tras k areálu školy,
- některé dožívající větve vodovodního řádu a kanalizace,
- nedostatečná síť bezpečných cyklostezek,

Příležitosti:

- napojení obce na síť cyklostezek,
- využívání alternativních zdrojů energie,
- snížení energetické náročnosti vytápění budov a veřejného osvětlení,

Rizika:

- nedostatek finančních prostředků na rekonstrukci dožívajících částí kanalizace a vodovodního řádu,

- nedostatek finančních prostředků na rekonstrukci vozovek, mostků a rekonstrukci a budování chodníků,
- nedostatek finančních prostředků na vybudování cyklostezek,
- nedostatek finančních prostředků na snížení energetické náročnosti vytápění budov a veřejného osvětlení,
- nárůst automobilové dopravy a zhoršování bezpečnosti silničního provozu

1.5. ŽIVOTNÍ PROSTŘEDÍ

Silné stránky:

- existence systému třídění a sběru odpadů,
- existence čističky odpadních vod a kanalizační sítě,
- blízkost relativně rozsáhlých lesů ve velké míře ve vlastnictví obce,
- absence výroby s vysokým podílem na znečišťování životního prostředí,

Slabé stránky:

- absence komplexních pozemkových úprav
- silná automobilová doprava,
- existence starších ekologických zátěží (skládka, Hliník),
- trvalá existence malých černých skládek,
- přeprava zapáchajícího biologického hnojiva „Zeraganik“ přes intravilán obce,
- nechuť některých obyvatel vysazovat v domovní zástavbě stromy
- rozdrobené vlastnictví lesních pozemků v lokalitě Hrbov
- snížení odolnosti obecních lesů v důsledku napadení chroustem, jmelím a kůrovcem a v důsledku sucha

Příležitosti:

- zvýšení ekologického vědomí obyvatelstva,
- zvýšení podílu tříděného odpadu, rozšíření sítě sběrných hnízd tříděného odpadu
- zvýšení zádržného vodního systému,
- zvýšení účinnosti čištění odpadních vod v ČOV,
- vybudování alternativních zdrojů energie
- odkup lesních pozemků v lokalitě Hrbov a systematická péče o obecní lesy
- vybudování sítě cyklostezek,
- aktualizace pasportu ozelenění obce a jeho následná realizace
- rozšíření výsadby lesních porostů s ohledem na škůdce a sucho, zvýšení druhové diverzity dřevin a posílení lokalit – prvků ekologické stability.

Rizika:

- zvýšení automobilové dopravy,
- další zhoršování čistoty ovzduší vlivem cenových rozdílů ekologicky šetrnějších a neekologických paliv,
- zdražování služeb za odvoz a uložení domácího odpadu,
- nedostatek finančních prostředků na rekonstrukci kanalizace a ČOV,
- znečištění zdrojů vody v důsledku průsaku z bývalých skládek odpadů,
- nedostatek finančních prostředků na odkup drobných lesních pozemků od soukromých vlastníků
- při absenci komplexních pozemkových úprav nemožnost realizace společných zařízení zaměřených na snížení větrné a vodní eroze a zadržování vody v krajině

1.6. LIDSKÝ POTENCIÁL

Silné stránky:

- relativně kvalitní základní vzdělávání a dostupnost středního školství,
- intenzívní a rozmanitý kulturní život, vysoký počet zájmových a kulturních spolků,
- intenzívní a rozmanitá sportovní činnost, vysoký počet organizovaných sportovních oddílů,
- existence řady sportovišť, existence krytého plaveckého bazénu,
- existence sociálních služeb – DPS, Charita,
- existence zdravotního střediska a zubní ordinace,
- rozrůstající se počet ubytování,

Slabé stránky:

- stárnutí populace,
- existence drogově závislé subkultury,
- rostoucí počet bezdomovců
- nedostatek nových pozemků ve vlastnictví obce určených k bytové výstavbě
- nedostatek finančních prostředků k odkupu pozemků určených k výstavbě rodinných a bytových domů
- neochota vlastníků pozemků určených k bytové výstavbě k jejich odprodeji
- nedostatečné prostory bazénu – neexistence prostorného vestibulu, malé šatny
- nedostatečné prostory pro hudební výchovu v rámci ZUŠ a činnosti hudebních těles

Příležitosti:

- zkvalitnění školní výuky (výuka cizích jazyků, počítačová gramotnost),
- rozšíření mimoškolního vzdělávání,
- rozšíření zájmové činnosti (výtvarná výchova, počítačová grafika),
- využití zdrojů ze strukturálních fondů EU a ze zdrojů nadací a samosprávných celků,

- zapojení všech organizovaných zájmových, kulturních a sportovních uskupení do aktivního získávání finančních prostředků ze strukturálních fondů, nadací a grantů,
- využívání přeshraniční spolupráce,
- zlepšení spolupráce a výměna zkušeností mezi jednotlivými spolky a organizacemi obce,

Rizika:

- nedostatek finančních prostředků na zlepšení stavebnětechnického stavu budov mateřských škol a tělocvičny,
- nedostatek finančních prostředků na zlepšení stavebnětechnického stavu sportovních zařízení a krytého plaveckého bazénu,
- nedostatek finančních prostředků k odkupu pozemků určených k výstavbě rodinných a bytových domů
- nedostatečná kapacita zařízení pro samotně žijící seniory,
- záporné migrační saldo,
- rozšíření narkomanie

2. Strategické cíle a realizace záměrů

2.1. EKONOMICKÉ PROSTŘEDÍ A PODNIKÁNÍ

Cílem je zlepšení činnosti vedení obce (zastupitelstva a rady obce) jako spolehlivého ekonomického partnera a zajištění příznivého podnikatelského prostředí, motivujícího stávající a nové podnikatelské subjekty ke stabilizaci a rozšíření ekonomických aktivit s důsledkem na rozšíření pracovních příležitostí a sortimentu služeb. V rámci usměrňování ekonomických aktivit je určující nalezení souladu mezi urbanistickými, ekologickými a ekonomickými hledisky.

Strategické cíle:

2.1.1. Zajištění příznivého podnikatelského prostředí

- transparentní jednání vedení obce s ekonomickými subjekty se zřetelem na princip zachování rovných podmínek volné soutěže,
- napomáhat vytváření podmínek pro rozvoj drobného a středního podnikání

2.1.2. Podpora ekonomických aktivit odpovídajících možnostem a potřebám území obce

- při umísťování výrobních aktivit zamezit nenávratnému zneužití území,
- sledovat a napomáhat efektivnějšímu využití ploch určených k ekonomickým aktivitám,
- nepodléhat „megalomanskému“ zakládání výrobních kapacit, které přesahují infrastrukturální, ekonomické a sociální možnosti obce,
- podporovat a budovat turistickou infrastrukturu (ubytování, cyklostezky, volnočasové aktivity)

2.2. ROZPOČET OBCE

Cílem je stabilizace obecních financí tak, aby potřeby obce byly zabezpečovány relativně bez ohledu na vývoj hospodářského cyklu. Naplnění tohoto cíle představuje vybudování finančních rezerv, budování fondů (fond rozvoje, fond bydlení), optimalizace finančních výdajů.

Strategické cíle:

2.2.1. Kontrola hospodaření

- provádění nezávislých ekonomických auditů, na základě nichž budou realizována finanční a administrativní opatření v souladu se zákonnými předpisy,
- pasportizace majetku a sledování jeho stavebního a technického stavu,

2.2.2. Strategické plánování a finanční stabilizace

- sledování dluhové služby a její modelování před rozhodnutími o úvěru,
- konstrukce dlouhodobých a velkých investic, schválení rozpočtového výhledu,
- orientace na získávání finančních prostředků z operačních programů,
- budování finančních fondů a finančních rezerv.

2.3. ŘÍZENÍ A SPRÁVA

Obecní úřad Ratíškovice by se mělo stát pro občany místem, kde v důstojném prostředí za asistence profesionálních úředníků vyřídí rychle a věcně své záležitosti. Vedení obce by mělo být otevřené k iniciativám a informacím občanů a po odborném posouzení daných podnětů operativně reagovat.

Strategické cíle:

2.3.1. Zvýšení výkonnosti a kvality správy obecního úřadu

- zkvalitnění úrovně veřejných informačních systémů (operativnost, aktuálnost, názornost),
- zvyšování kvalifikace pracovníků obecního úřadu,
- urychlení administrativních služeb pro obyvatele (CzechPoint),
- propracování zastupitelnosti jednotlivých pracovníků obecního úřadu.

2.3.2. Zajištění veřejnosti na řešení veřejných problémů

- zkvalitnění úrovně veřejných informačních systémů (obnova sdělovací techniky, operativnost, aktuálnost, názornost),
- v rámci obecní správy vytvářet projektové týmy k řešení aktuálních problémů a k tomu využívat zkušeností a kontaktů obyvatel obce,
- podporovat partnerství mezi orgány obce, občanskými sdruženími, neziskovými organizacemi, spolky, nadacemi...

2.4. INFRASTRUKTURA

Záměrem vedení obce je vybudovat a rekonstruovat infrastrukturu obce do také podoby, aby byl zajištěn plynulý a relativně bezproblémový provoz všech sítí (vodovod, kanalizace, komunikace, chodníky), přičemž by byla garantována bezpečnost obyvatelstva a byly dány podmínky pro rozvoj bydlení a podnikání.

Strategické cíle

2.4.1. Doprava - zvýšení bezpečnosti

- rekonstrukce poškozených vozovek,
- vybudování cyklostezek,
- vybudování zpomalovacích prvků při vjezdech do obce,
- instalace zařízení s detekcí rychlosti vozidel,
- vytvoření systému bezpečných tras s přechody pro školáky,
- dobudování bezbariérových prvků na komunikacích a chodnících,
- realizace svislých silniční značení v souladu s vydanými předpisy,
- rekonstrukce chodníků a vybudování nových chodníků na komunikačně exponovaných místech,
- vybavit vozový park obce o nové stroje zvyšující efektivitu při údržbě

2.4.2. Dobudování a rekonstrukce kanalizační sítě a modernizace ČOV

- dobudování kanalizace,
- monitorování stavu nejstarších větví kanalizace v obci a jejich postupná rekonstrukce,
- rekonstrukce kanalizace na Baťovku,
- modernizace čističky odpadních vod.

2.4.3. Plynofikace

- v lokalitách připravovaných dle územního plánu k výstavbě rodinných domů projekčně připravit plynofikaci,
- vykoupit soukromé pozemky, skrze něž budou vedeny plynové rozvody do průmyslové zóny.

2.4.3. Vodovodní řád

- v lokalitách připravovaných dle územního plánu k výstavbě rodinných domů projekčně připravit výstavbu nového vodovodního řádu.
- vykoupit soukromé pozemky, skrze něž bude veden vodovodní řád do průmyslové zóny.

2.5. ŽIVOTNÍ PROSTŘEDÍ

Cílem vedení obce je budovat a usměrňovat lidské aktivity tak, aby v obci v obytné části vzniklo zdravotně nezávadné a esteticky kultivované prostředí, a v extravilánu přírodní prostor s potenciálem růstu biologické diverzity a prvky ekologické stability.

Strategické cíle

2.5.1. Dobudování a rekonstrukce kanalizační cítě a modernizace ČOV

- dobudování kanalizace,
- monitorování stavu nejstarších větví kanalizace v obci a jejich postupná rekonstrukce,
- rekonstrukce kanalizace na Baťovku,
- modernizace čističky odpadních vod s cílem zvýšení její čistící účinnosti.

2.5.2. Odpadové hospodářství

- zvýšení ekologického vědomí obyvatelstva,
- zvýšení podílu tříděného odpadu.

2.5.3. Posílení prvků ekologické stability

- zvýšení účinnosti zádržného vodního systému,
- odkup lesních pozemků v lokalitě Odměry a systematická péče o obecní lesy,
- vypracování pasportu ozelenění intravilánu obce a jeho následná realizace
- rozšíření výsadby lesních porostů, zvýšení druhové diverzity,
- vypracování projektu vysazování alejí v extravilánu obce

2.5.4. Snižování energetické náročnosti provozu obecních budov

- zateplení budov ve vlastnictví obce (mateřské školy, obecní knihovna a ZUŠ, objekt bazénu, budova tělocvičny, požární zbrojnice),
- výstavba alternativních zdrojů tepla – instalace tepelných čerpadel do objektu základní školy a bazénu
- instalace technologie rekuperace do budovy bazénu
- projektová příprava instalace alternativního zdroje otopu do objektu Aktivního centra

2.5.5. Podpora aktivit snižující zátěž na životní prostředí

- budování sítě cyklostezek,
- podpora místního rybářského svazu, mající od obce v pronájmu vodní plochy,
- podpora místních včelařů

2.6. LIDSKÝ POTENCIÁL

Prioritou podpory lidského potenciálu v obci je zabezpečit kvalitní školní vzdělávání, jež je základním předpokladem pro rozvoj mladé osobnosti a uplatnění v současné v informační společnost. Dětem je třeba vytvořit podmínky, které umožní získat nadstandardní vědomosti a schopnosti a vybavit je tak, pro úspěšnou profesní kariéru a vyzrání v kultivovanou a občansky uvědomělou osobnost.

Dalším cílem vedení obce je vytvořit materiální, technické a personální zázemí, jež by umožnilo obyvatelům obce realizovat své zájmové volnočasové aktivity v co největším rozsahu. Vedení obce chce podporovat kulturní tradice a hlavně předávání těchto tradic z generace na generaci, prostřednictvím spolků a skupin. Spolky je proto potřeba podpořit v jejich činnosti finančně, materiálně. Současně je žádoucí, aby provoz sportovních a kulturních zařízení byl nastaven v režimu spolufinancování a spolupráce.

K rozvoji lidského potenciálu nemalou měrou může přispět podpora bydlení, obzvláště pak podpora bydlení mladých rodin. Významným reálným úkolem na obecní úrovni je řešení situace v oblasti společensky nebezpečných jevů – drogy, alkoholismus, dopravní neukázněnost, a to jak za pomocí jak represivních složek tak prevence osvětou a nabídkou alternativních forem trávení volného času.

Strategické cíle:

2.6.1. Podpora volnočasových aktivit dětí, mládeže i dospělých

- materiální, organizační a finanční podpora zájmových, kulturních a sportovních organizací,
- podporovat kulturní dění v obci, aby spolky mohly mít zázemí pro svoji činnost (krojové vybavení, hudební nástroje)
- předávání zkušeností mladé generaci, uchování tradic a zapojení co nejširší veřejnosti do dění v obci,
- podporovat spolky materiálně a technicky, zvláště ty, které budou pořádat semináře, školení na uchování lidových tradic (výšivka, škrabání vajíček, malování na stavby, keramika, sklo, pletení košů, atd.)
- rozšíření hřiště pro děti do 7 let v areálu školy a vybudování nových hřišť s herními prvky v lokalitě Zbrodek a Baťovka

- dovybudování automatického závlahového systému travnatých hřišť v areálu SK Baník Ratíškovice

2.6.2. Podpora vzdělávání

- podpora výuky světových jazyků,
- vybudovat třídu na výuku jazyků,
- podpora počítačové gramotnosti, vybavit počítačovou třídu,
- podpora výuky v základní umělecké škole, otevřít obor výtvarné výchovy,
- rekonstruovat sportovní areál základní školy,
- vybudovat nástavbu na budově mateřské školy v ulici Múdrá s cílem zřízení ložnice a dalších místností pro pobyt dětí.

2.6.3. Bezpečnost

- dovybavit obecní policii monitorovací technikou
- zintenzivnit spolupráci obecní policie se státní policií v oblasti narkomanie a distribuce drog,
- trvale provádět protidrogovou osvětu na základní škole
- posílit bezpečnost na komunikacích (vybudování zpomalovacích prvků při vjezdech do obce, instalace zařízení s detekcí rychlosti vozidel, vytvoření systému bezpečných tras s přechody pro školáky),

2.6.4. Bydlení

- zachovat a nadále realizovat obecní „Fond rozvoje bydlení“, určený k rekonstrukcím nemovitostí obyvatel obce,
- zapracovat do změn územního plánu v plochách pro výstavbu rodinných domů i variantní možnost výstavby bytových domů,
- urychlit změny územního plánu, jež umožní další kroky k výstavbě nových rodinných a bytových domů a zpracovat zástavbové studie,
- zpracovat projektové dokumentace na realizaci infrastruktury pro území určené pro výstavbu rodinných a bytových domů,
- zpracovat projektovou dokumentaci pro realizaci inženýrských sítí pro průmyslovou zónu,
- zpracovat strategii pro výkup pozemků v plochách pro výstavbu rodinných a bytových domů
- zpracovat projekty parkových úprav veřejných prostranství s důrazem na revitalizaci zeleně (lokalita Za Mlýnem, Hliník, Zbrodek, Včelín)

3. Aktivity a projekty

Projekt : Výstavba bytového domu v ulici

- období realizace: 2020 - 2021
- financování: MMR + rozpočet obce
- náklady: 60 000 000 Kč
- garant: Obec Ratíškovice
- přínos: nárůst bytového fondu obce, posílení sociální politiky obce,

Projekt: Optimalizace energetického hospodářství *budov v majetku Obce Ratíškovice (MŠ I, MŠ II, hasičská zbrojnice, budova ZUŠ, obecní úřad)*

- období realizace: 2021 - 2025
- financování: operační program ŽP + rozpočet obce
- náklady: 8 000 000 Kč
- garant: Obec Ratíškovice
- přínos: energetické úspory, finanční úspory rozpočtu obce, zvýšení ochrany životního prostředí,

Projekt: Obnova vnějšího pláště a interiéru smuteční símě a úprava jejího okolí

- období realizace: 2021 - 2025
- financování: PRV + rozpočet obce
- náklady: 4 000 000 Kč
- garant: Obec Ratíškovice
- přínos: energetické úspory, estetická kultivace pietního prostoru

Projekt: Obnova vnějšího pláště a instalace klimatizace v budově obecního úřadu

- období realizace: 2021 - 2025
- financování: rozpočet obce
- náklady: 6 000 000 Kč
- garant: Obec Ratíškovice
- přínos: zlepšení pracovního prostředí, zlepšení stavebně technického stavu budovy, kultivace veřejného prostoru

Projekt: *Výstavba cyklostezky v úseku Ratíškovice – Dubňany*

- období realizace: 2021 - 2025
- financování: SFDI, JMK, IROP, rozpočet obce

- náklady: 30 000 000 Kč
- garant: Obec Ratíškovice, Město Dubňany, Mikroregion Hodonínsko
- přínos: snížení zátěže na životní prostředí, úspora neobnovitelných energetických zdrojů, aktivní způsob života, rozvoj turistiky a cestovního ruchu

Projekt: Zpevnění lesní cesty v úseku Sokolské – Rohatecká za fotovoltaickou elektrárnou

- období realizace: 2021 - 2025
- financování: SZIF + rozpočet obce
- náklady: 8 000 000 Kč
- garant: Obec Ratíškovice
- přínos: optimalizace dopravy lesních strojů, úspora neobnovitelných energetických zdrojů, aktivní způsob života, rozvoj turistiky a cestovního ruchu

Projekt: My zasadíme, vy sklidíte IV

- období realizace: 2021 - 2025
- financování: SFŽP, nadace + rozpočet obce
- náklady: 2 000 000 Kč
- garant: Obec Ratíškovice
- přínos: snížení prašnosti, změna mikroklimatu, estetická kultivace veřejného prostoru, optimalizace dopravy lesních strojů, úspora neobnovitelných energetických zdrojů, aktivní způsob života, rozvoj turistiky a cestovního ruchu

Projekt: ***Rekonstrukce plaveckého bazénu – Ratíškovice s rozšířením ubytovny a využitím odpadního tepla pro skleník***

(přístavba vestibulu – vstupní haly, rozšíření šaten pro klienty, přístavba ubytovny s kapacitou 40 lůžek, skleník)

- období realizace: 2022 - 2025
- financování: MMR + rozpočet obce
- náklady: 25 000 000 Kč
- garant: Obec Ratíškovice
- přínos: zvýšení standardu pro návštěvníky bazénu, zvýšení ubytovací kapacity, podpora turismu, zlepšení technického stavu budovy,

Projekt : ***Výstavba inženýrských sítí k průmyslové zóně***

- období realizace: 2022 -2025
- financování: rozpočet obce + soukromé ekonomické subjekty
- náklady: 15 000 000 Kč
- garant: Obec Ratíškovice

- přínos: zlepšení životního prostředí, zamezení znečišťování podzemních vod, zvýšení rozvojového ekonomického potenciálu

Projekt: ***Výstavba a rekonstrukce chodníků s vybudováním bezbariérových prvků ulice Dědina, Rohatecká, U Jezérka, Mokré Řádky, Polní,***

- období realizace: 2021 - 2025
- financování: rozpočet obce
- náklady: 20 000 000 Kč
- garant: Obec Ratíškovice
- přínos: zlepšení kvality životního prostředí, zvýšení bezpečnosti dopravy,

Projekt: ***Výstavba hudebního sálu v areálu základní školy***

- období realizace: 2023 - 2026
- financování: IROP + nadace + rozpočet obce
- náklady: 20 000 000 Kč
- garant: Obec Ratíškovice
- přínos: zkvalitnění školní výuky, podpora spolkové kulturní činnosti, rozšíření občanské vybavenosti o hudební sál, rozšíření nabídky trávení volného času – aktivní způsob života

4. Strategie rozvoje mikroregionů

4.1. Strategie Mikroregionu Nový Dvůr

Hlavní strategické cíle:

► Vytvořit podmínky pro rozvoj ekonomicky udržitelných aktivit s důrazem na vznik pracovních příležitostí a kvalitu života na venkově.
► Vytvořit ekonomicky udržitelný sociální servis pro občany obcí s využitím potenciálu v mikroregionu.
► **Zvláštním programem podpořit rozvoj vinařství, podnikatelských zón a výroby regionálních produktů s vyšší přidanou hodnotou.**

Základní směry rozvoje jsou:

- Služby a infrastruktura pro obyvatele mikroregionu a turistiku vedoucí ke vzniku pracovních míst
- Příprava zón pro podnikání v již zastavěných územích obcí nebo území po zemědělské produkci
- Podpora marketingu místních produkce
- Budování nových přírodních ploch a turistických cílů
- Vzdělávání

► **Zvýšit kvalitu cyklostezek, turistické infrastruktury pro pohyb v mikroregionu**

► **Zlepšit bezpečnost cyklostezek.**

Základní směry rozvoje jsou:

- Vytvořit krajinný plán a zahájit pozemkové úpravy v mikroregionu
- Vybudovat infrastrukturu pro bezpečný pohyb obyvatel mikroregionu mezi obcemi ve spojení s turistikou mimo silnice pro motorová vozidla
- Vybudovat další turistickou infrastrukturu.

► **Koordinací a zvyšováním kvality kulturních, vzdělávacích a sportovních akcí dosáhnout zvýšení aktivity obyvatel mikroregionu.**
► **Získat strategické partnery v zahraničí pro realizaci přes hraničních projektů**

Základní směry rozvoje jsou:

- Vybudovat dostatečnou kapacitu pro koordinaci kulturních, vzdělávacích a sportovních aktivit v regionu v komunitním centru

- Vybudovat informační sytém v mikroregionu a systém předávání informací uvnitř mikroregionu mezi jednotlivými subjekty
- Vybudovat systém propagace vně mikroregionu
- Systematicky zahájit spolupráci s partnery v zahraničí

4.2. Strategie rozvoje Mikroregionu Hodonínsko

PRIORITNÍ ROZVOJOVÁ OBLAST, STRATEGICKÝ CÍL

OBLAST 1 : ZEMĚDĚLSTVÍ, LESNICTVÍ, VENKOV

Vytvořit zázemí pro plnohodnotný život na venkově stabilizací a udržitelností multifunkčního zemědělství a lesnictví a rozvojem venkovského prostoru, tak aby bylo dosaženo prostředí s funkční infrastrukturou a dostupnou občanskou vybaveností.

OBLAST 2 : PRŮMYSL, PODNIKÁNÍ, ZAMĚSTNANOST

Ekonomicko-sociální rozvoj MR opírající se o příznivé podnikatelské prostředí s cílem zvýšit zaměstnanost obyvatelstva a zkvalitnit nabídku pracovních míst.

OBLAST 3 : TECHNICKÁ INFRASTRUKTURA

Zajištění kvalitní dopravní dostupnosti MR s důrazem na technický stav a vybavenost dopravní i ostatní technické infrastruktury a zajištění plné dostupnosti telekomunikačních služeb a informačních sítí.

OBLAST 4 : ŽIVOTNÍ PROSTŘEDÍ A PŘÍRODNÍ ZDROJE

Zajištěním likvidace odpadních vod a zásobování kvalitní pitnou vodou, protipovodňových opatření, zavedením komplexního systému v nakládání s odpady a alternativních zdrojů energie dosáhnout trvale udržitelného rozvoje v oblasti životního prostředí.

OBLAST 5 : OBYVATELSTVO, LIDSKÉ ZDROJE, SOCIÁLNÍ INFRASTRUKTURA

Zajištěním kvalitních sídel, lékařské a sociální péče, zvyšováním vzdělanosti obyvatelstva a potíráním rozdílů ve vzdělanosti, rozvojem kultury, sportu, tradic a volnočasových aktivit všeobecně zlepšit kvalitu života a životní podmínky obyvatel MR.

OBLAST 6 : CESTOVNÍ RUCH

Cílenou podporou cestovního ruchu jako významného zdroje ekonomického růstu, podporou rozvoje turistické infrastruktury a specifických forem cestovního ruchu a celkovým

zatraktivněním atraktivity MR docílit zvýšení poctu návštěvníků i možností krátkodobé rekreace.

OBLAST 7 : MEZINÁRODNÍ SPOLUPRÁCE

Rozvíjení oboustranně výhodných vztahů s partnery v sousedních zahraničních regionech (Slovensko, Rakousko)

5. Zajištění finančních zdrojů pro realizaci strategických cílů obce

Možnosti rozvoje obce dle tohoto strategického plánu jsou dány vlastním rozpočtem obce, rozpočtem státním, rozpočtem krajským, vývojem cen a objemem a strukturou finančních prostředků uvolňovaných z evropských fondů.

Vzhledem k určitému úvěrovému zatížení obce a omezeným volným finančním prostředkům v rámci rozpočtu obce je nutno realizovat především ty investiční strategické cíle, na jejichž dosažení lze reálně použít ve velké míře cizí finanční zdroje, přičemž prioritu mají cíle se synergickým efektem (zateplení budov, alternativní zdroje energie).

Vedení obce musí mít naplňování strategických cílů (především pak investičního charakteru) projekčně a administrativně připraveno tak, aby v případě vypsání daného dotačního titulu, bylo schopno daný strategický cíl realizovat. Podmínkou současně je existence vlastních finančních rezerv, z nichž jsou vykrývány stanovené procentuální příspěvky.

Vedení obce musí v maximální možné míře spolupracovat a koordinovat své investiční a finanční záměry se záměry Mikroregionu Nový Dvůr a Mikroregionu Hodonínsko, jejich strategické cíle rozvoje (zaměřené na větší územní celky) jsou ve velké míře totožné se strategickými cíli rozvoje obce Ratíškovice. Spolupráce ve formě přenosu informací, dělby práce a koordinace ušetří vedení obce jak finanční prostředky tak čas.

6. Kontrola a hodnocení realizace strategického plánu

Realizace Strategického plánu rozvoje obce Ratíškovice bude probíhat ve dvou etapách. I. etapa proběhne v letech 2020 – 2025 a je zaměřena na investice do infrastruktury. Jde o období, v němž lze ve velké míře získat finanční prostředky ze strukturálních fondů EU i z národních fondů

Kontrola plnění Strategického plánu rozvoje obce Ratíškovice bude probíhat průběžným hodnocením realizace zastupitelstvem obce s důrazem na vyhodnocení plnění v době ukončení funkčního období zastupitelstva obce. Průběžné hodnocení naplňování cílů Strategického plánu bude prováděno při sestavování rozpočtu obce na daný rok a při každoročním zpracovávání – aktualizaci rozpočtových výhledů.

B.2 OPATŘENÍ A AKTIVITY

Opatření a aktivity formulují způsoby naplnění vize ve střednědobém horizontu. Opatření zastřešuje soubory aktivit v určité oblasti se střednědobým charakterem. Jednotlivá opatření jsou naplňována prostřednictvím konkrétních aktivit, které označují již určitou akci, činnost. Jednotlivé aktivity budou konkrétně specifikovány v akčním plánu, který může mít jednoduchou tabulkovou podobu. U jednotlivých aktivit bude definována priorita, předpokládané období realizace a očekávané náklady případně zdroj financování.

Oblasti rozvoje obce:

1) Infrastruktura

Cíl: Dobudovat technickou infrastrukturu obce a vytvořit příznivé podmínky pro rozvoj bydlení a volnočasových aktivit.

Opatření:

1.1. Bydlení a příprava pozemků pro výstavbu

Účelem opatření je vytvořit vhodné podmínky pro rozvoj bydlení a bytové zástavby v obci.

Aktivity:

Název projektu:	Výstavba bytového domu
Stručný popis projektu:	
Důležitost projektu:	
Předpokládaný termín realizace:	
Odpovědnost:	
Odhadované náklady:	
Zdroje financování:	

Název projektu:	Inženýrské sítě Padělky
Stručný popis projektu:	
Důležitost projektu:	
Předpokládaný termín realizace:	
Odpovědnost:	
Odhadované náklady:	
Zdroje financování:	

Název projektu:	Příprava územní studie
Stručný popis projektu:	
Důležitost projektu:	
Předpokládaný termín realizace:	
Odpovědnost:	
Odhadované náklady:	
Zdroje financování:	

Název projektu:	Denní stacionář
Stručný popis projektu:	
Důležitost projektu:	
Předpokládaný termín realizace:	
Odpovědnost:	
Odhadované náklady:	
Zdroje financování:	

1.2. Infrastruktura volného času a sportu

Účelem opatření je zajistit dostatečnou kapacitu pro sportovní vyžití a další volnočasové aktivity.

Aktivity:

Název projektu:	Optimalizace využití tělocvičny
Stručný popis projektu:	
Důležitost projektu:	
Předpokládaný termín realizace:	
Odpovědnost:	
Odhadované náklady:	
Zdroje financování:	

Název projektu:	Prostory pro nemíčové aktivity
Stručný popis projektu:	Úprava a využití vhodných prostor (knihovna, orlovna)
Důležitost projektu:	
Předpokládaný termín realizace:	
Odpovědnost:	
Odhadované náklady:	
Zdroje financování:	

Název projektu:	Volnočasový areál Hliník – úprava pláže
Stručný popis projektu:	
Důležitost projektu:	
Předpokládaný termín realizace:	
Odpovědnost:	
Odhadované náklady:	
Zdroje financování:	

Název projektu:	Volnočasový areál Hliník – revitalizace a adaptace střelnice na jiné sporty
Stručný popis projektu:	
Důležitost projektu:	
Předpokládaný termín realizace:	
Odpovědnost:	
Odhadované náklady:	
Zdroje financování:	

Název projektu:	Volnočasový areál Hliník – odpočívadlo s dětskými prvky
Stručný popis projektu:	
Důležitost projektu:	
Předpokládaný termín realizace:	
Odpovědnost:	
Odhadované náklady:	
Zdroje financování:	

Název projektu:	Vytvoření menších prostor pro sport – stolní tenis
Stručný popis projektu:	
Důležitost projektu:	
Předpokládaný termín realizace:	
Odpovědnost:	
Odhadované náklady:	
Zdroje financování:	

Název projektu:	Muzeum ve Vagónu (Baťovka)
Stručný popis projektu:	
Důležitost projektu:	
Předpokládaný termín realizace:	
Odpovědnost:	
Odhadované náklady:	
Zdroje financování:	

2) Životní prostředí

Cíl: Vytvořit podmínky pro zajištění kvalitního životního prostředí včetně obnovy přirozených funkcí krajiny, zatraktivnění vzhledu obce.

Opatření:

2.1. Funkční krajinný ráz a kvalitní životní prostředí

Účelem opatření je zvýšení kvality životního prostředí a postupné odstraňování problémů v krajině.

Aktivity:

Název projektu:	Pozemkové úpravy – dokončení
Stručný popis projektu:	osobní jednání dotčených osob s občany
Důležitost projektu:	

Předpokládaný termín realizace:	
Odpovědnost:	
Odhadované náklady:	
Zdroje financování:	

Název projektu:	Odstranění černých skládek
Stručný popis projektu:	více kontrol policie
Důležitost projektu:	
Předpokládaný termín realizace:	
Odpovědnost:	
Odhadované náklady:	
Zdroje financování:	

Název projektu:	Protierozní opatření
Stručný popis projektu:	zastínění vybraných míst výsadbou
Důležitost projektu:	
Předpokládaný termín realizace:	
Odpovědnost:	
Odhadované náklady:	
Zdroje financování:	

Název projektu:	Budování poldrů
Stručný popis projektu:	
Důležitost projektu:	
Předpokládaný termín realizace:	
Odpovědnost:	
Odhadované náklady:	
Zdroje financování:	

Název projektu:	Omezení zápachu ze Zery (Zeraganic)
Stručný popis projektu:	jednání s vedením společností, pravidelné informace občanům o výsledcích jednání
Důležitost projektu:	
Předpokládaný termín realizace:	
Odpovědnost:	
Odhadované náklady:	
Zdroje financování:	

2.2. Atraktivní vzhled obce

Účelem opatření je vytvoření příjemného a klidného prostředí v obci

Aktivity:

Název projektu:	Výsadby zeleně v obci
Stručný popis projektu:	lokality – hřbitov, Spolkový dům
Důležitost projektu:	
Předpokládaný termín realizace:	
Odpovědnost:	
Odhadované náklady:	
Zdroje financování:	

2.3. Hospodaření s vodou

Účelem opatření je efektivnější hospodaření s dešťovou vodou.

Aktivity:

Název projektu:	Zachytávání dešťovky
Stručný popis projektu:	dle možností dotačních titulů
Důležitost projektu:	
Předpokládaný termín realizace:	
Odpovědnost:	
Odhadované náklady:	
Zdroje financování:	

Název projektu:	Mapa obecních studní
Stručný popis projektu:	
Důležitost projektu:	
Předpokládaný termín realizace:	
Odpovědnost:	
Odhadované náklady:	
Zdroje financování:	

3) Doprava

Cíl: Vytvořit podmínky pro bezpečnou a dostupnou dopravu

Opatření:

3.1. Bezpečnost

Účelem opatření je zajistit dopravní bezpečnost občanů.

Aktivity:

Název projektu:	Dobudování přechodů pro chodce
Stručný popis projektu:	na Rohatec, T Hodonínská, u hlavní autobusové zastávky, u sv. Jana
Důležitost projektu:	
Předpokládaný termín realizace:	
Odpovědnost:	
Odhadované náklady:	
Zdroje financování:	

Název projektu:	Zvýšení četnosti pochůzek obecní policie
Stručný popis projektu:	
Důležitost projektu:	
Předpokládaný termín realizace:	
Odpovědnost:	
Odhadované náklady:	
Zdroje financování:	

3.2. Obslužnost

Účelem opatření je zajistit dobrou dopravní obslužnost obce.

Aktivity:

Název projektu:	Budování parkovacích míst
Stručný popis projektu:	osobní auta – u hřbitova nákladní auta – v areálu Zera, u sběrného dvora, v areálu cihelny
Důležitost projektu:	
Předpokládaný termín realizace:	
Odpovědnost:	
Odhadované náklady:	
Zdroje financování:	

Název projektu:	Malý obchvat na Vacenovice
Stručný popis projektu:	za benzinkou podél trati
Důležitost projektu:	
Předpokládaný termín realizace:	
Odpovědnost:	
Odhadované náklady:	
Zdroje financování:	

4) Komunitní život

Cíl: Vytvářet podmínky pro aktivní zapojení obyvatel do dění v obci, udržovat aktivní komunitu a vřelé mezilidské vztahy.

Opatření:

4.1. Podpora a informovanost zájmových skupin

Účelem opatření je zapojovat občany do spolkové činnosti v obci pomocí podpůrných opatření.

Aktivity:

Název projektu:	Vytváření prostoru pro práci zájmových skupin a jejich vzájemnou spolupráci
Stručný popis projektu:	- finanční a materiální podpora od obce - poskytnutí prostor spolkového domu
Důležitost projektu:	
Předpokládaný termín realizace:	
Odpovědnost:	
Odhadované náklady:	
Zdroje financování:	

Název projektu:	Vybudování komunitního centra
Stručný popis projektu:	
Důležitost projektu:	
Předpokládaný termín realizace:	
Odpovědnost:	
Odhadované náklady:	
Zdroje financování:	

Název projektu:	Informovanost cílové skupiny
Stručný popis projektu:	pomocí mediálních prostředků zavést osvětu a informování o možnostech zapojení do spolkového života - sociální sítě, webináře, e-maily, zprávy do

	mobilu, prostor v mediích a periodikách
Důležitost projektu:	
Předpokládaný termín realizace:	
Odpovědnost:	
Odhadované náklady:	
Zdroje financování:	

Název projektu:	Vytváření příležitostí pro dobrovolnictví
Stručný popis projektu:	
Důležitost projektu:	
Předpokládaný termín realizace:	
Odpovědnost:	
Odhadované náklady:	
Zdroje financování:	

Název projektu:	Úprava školního vzdělávacího plánu
Stručný popis projektu:	důraz na výchovu a hodnoty rodiny – začlenění do ŠVP
Důležitost projektu:	
Předpokládaný termín realizace:	
Odpovědnost:	
Odhadované náklady:	
Zdroje financování:	

B.3 PODPORA REALIZACE PROGRAMU

Pro praktickou realizaci programu rozvoje obce je nutná spolupráce všech subjektů zainteresovaných na jednotlivých opatřeních. Zodpovědnost za realizaci programu nese obec. Naplňování programu obce bude sledovat starosta obce, který bude zároveň hlavním iniciátorem realizace jednotlivých opatření. Průběžné sledování naplňování programu bude v gesci zastupitelstva obce, především v době před tvorbou rozpočtu obce. Tento dokument bude také sloužit jako podklad pro tvorbu rozpočtového výhledu a rozpočtu obce.

Realizace Programu rozvoje obce je záležitostí zastupitelstva obce, které rozhoduje o realizaci opatření a aktivit v daném roce. Program rozvoje obce je nutné průběžně aktualizovat.

Dílčí aktualizace PRO se budou provádět jedenkrát za rok. Tyto revize připravuje a schvaluje zastupitelstvo obce na základě skutečností a podnětů. Revize a úpravy provádí zastupitelstvo vždy do 31. 3. následujícího roku. Aktuální verze dokumentu bude zveřejněna na internetových stránkách obce.

Program rozvoje obce bude využíván jako jeden ze základních podkladů při tvorbě rozpočtu obce a rozpočtových výhledů.

Závěr

Strategický plán rozvoje obce Ratíškovice představuje nástroj strategického řízení. Jde o dokument, který mapuje stávající stav života v obci, identifikuje problémy a rozvojový potenciál a určuje směr rozvoje jednotlivých oblastí.

Z provedené analýzy je patrné, že prioritami vedení obce je zabezpečit hospodárné nakládání s financemi a trvalé směřování k ekologicky šetrnému způsobu života obyvatel a výroby a dobudování infrastruktury.

Strategický plán rozvoje obce Ratíškovice není neměnným dokumentem. Pořadí jednotlivých strategických cílů je možno měnit v závislosti na aktuálnosti a závažnosti problému a na reálnosti splnění daného cíle (dostatek vlastních finančních prostředků, finanční a organizační atraktivita dotačního titulu). V případě vyvstání nového závažného a aktuálního problému v obci je nutno vyřešení tohoto problému zařadit do seznamu strategických cílů.

Zpracoval: PhDr. Radim Šťastný

Schváleno Zastupitelstvem obce Ratíškovice 4. května. 2020

Z výše uvedené sumarizace strategických cílů je patrné, že Strategie rozvoje obce Ratíškovice je v souladu se strategiemi mikroregionů, jichž jsou Ratíškovice členem.

PhDr. Radim Šťastný, místostarosta obce

Ing. Josef Uhlík, starosta obce

C. PŘÍLOHY STRATEGIE

C.1 VÝSTUP Z DOTAZNÍKOVÉHO ŠETŘENÍ

Dotazníkové šetření bylo zrealizováno v obci Ratíškovice, která má v současné době 4 015 obyvatel. Občanů starších 15 let, kteří byli osloveni s prosbou o zapojení do šetření, žije v obci 3 461. Celkem bylo vysbíráno 103 vyplněných dotazníků a návratnost tohoto šetření činí přibližně 3 %.

IDENTIFIKAČNÍ ÚDAJE

Dotazníkového šetření se zúčastnilo 56% žen a 40% mužů, někteří respondenti své pohlaví neuvedli. Věkové složení respondentů bylo ovlivněno vyplněním dotazníků i žáky místní školy. Z tohoto důvodu tvořili lidé mladší 29 let až 39% respondentů. Druhou velkou skupinu respondentů tvořili osoby starší 65 let. Více než 3/4 z osob, které vyplnili dotazníkové šetření, žije v obci od narození. V dospělosti se do obce přistěhovalo 10% z celkového počtu respondentů.

Tabulka/graf č. 1. Pohlaví respondentů

muži	41
ženy	58
bez odpovědi	4

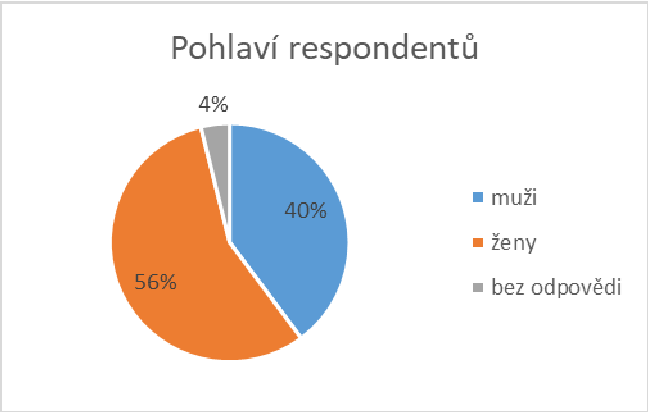

Tabulka/graf č. 2. Věk respondentů

15-29 let	40
30-49 let	10
50-64 let	23
65 a více let	30
bez odpovědi	0

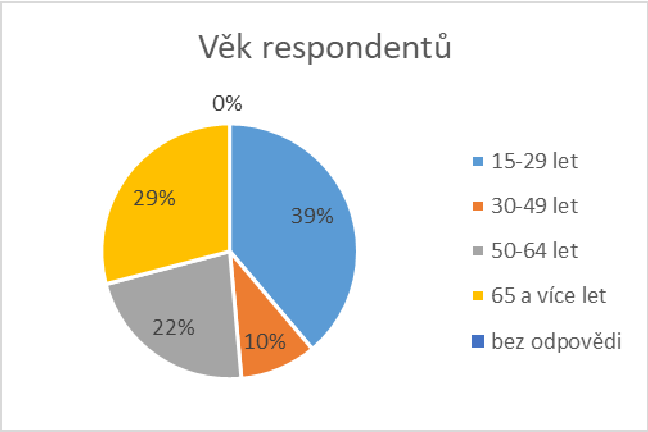

Tabulka/graf č. 3. Délka žití v obci

od narození	82
přistěhoval jsem se v dětství	8
přistěhoval jsem se v dospělosti	10
bez odpovědi	3

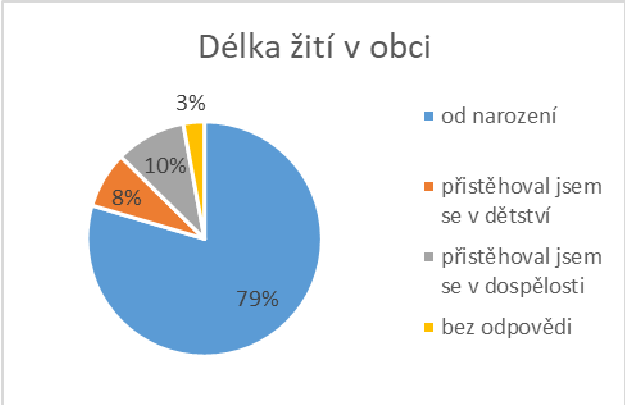

OTÁZKY TÝKAJÍCÍ SE ŽIVOTA V OBCI - SHRNUTÍ:

Z šetření vyplývá, že občané jsou obecně s životem v obci spokojeni. Velmi dobře se v obci žije 42% respondentů, spíše dobře 48% respondentů a 9% osob, které tuto otázku zodpovědělo, se vyjádřilo, že se jim v obci nežije ani dobře ani špatně.

Nejvíce jsou obyvatelé obce spokojeni s blízkostí přírody a klidným životem v obci. Naopak se jim v obci nelíbí nedostatek či špatná dostupnost obchodů a služeb, nedostatečná bytová výstavba či nezájem lidí o obec. Respondentům se také povedlo vydefinovat značné množství problémových oblastí obce, které nebyly dotazníkem předem určeny, a jejich celkový přehled se nachází pod tabulkou č. 6 v další části tohoto dokumentu. Z důležitých oblastí žití v obci, které respondenti přidali, nejsou někteří občané spokojeni například s parkováním na místních komunikacích a chodnících, nedostatečnou přípravou stavebních míst pro rozvoj obce. Z důležitých služeb a vybavení v obci občanům chybí například rychlé občerstvení či drogérie.

V druhé části dotazníkového šetření občané hodnotili, spokojenost žití v obci v rámci předem definovaných oblastí žití jako bydlení, školství, zdravotní péče apod. Nejlépe v hodnocení dopadly oblasti životní prostředí, bydlení a školství. Do oblastí života obce, k nimž se občané vyjádřili převážně odpovědí: „je mi to lhostejné“, spadají oblasti podmínky pro podnikání. Výrazněji negativní hodnocení se neprojevilo u žádné oblasti.

V případě, že by se občané mohli rozhodnout, na co budou využívány obecní finanční prostředky, nejvíce obyvatel by finance využilo na zřízení dalších provozoven obchodů či jiných služeb v obci, podporu bytové výstavby a péči o veřejnou zeleň a prostředí v obci z předem definovaných oblastí. Sami občané pak doplnili vícekrát i potřebu využít finance na vybudování parku, muzea či použití financí na sportovní a kulturní soutěže a akce pro mládež. Nejméně by občané v současné situaci investovali do zlepšení podmínek pro podnikání v obci.

Z dotazníkového šetření vznikl v rámci poslední otázky také obsáhlý „zásobník“ nápadů, které by obec mohla v obci do budoucna realizovat a doporučení od občanů, na které oblasti rozvoje obce by se měla obec zaměřit.

OTÁZKY TÝKAJÍCÍ SE OBCE – TABULKOVÁ ČÁST:

U některých otázek měli občané možnost vybrat více než jednu možnost odpovědi. % z celkového počtu odpovědí uvádí jak moc je preferována daná odpověď nad ostatními. % z respondentů vyjadřuje, kolik respondentů z celkového počtu zvolilo danou variantu.

Tabulka/graf č. 4. Jak se Vám v obci žije

Jak se Vám v obci žije?	počet respondentů	% z respondentů
velmi dobře	43	42%
spíše dobře	49	48%
ani dobře ani špatně	9	9%
spíše špatně	0	0%
velmi špatně	0	0%
bez odpovědi	2	2%

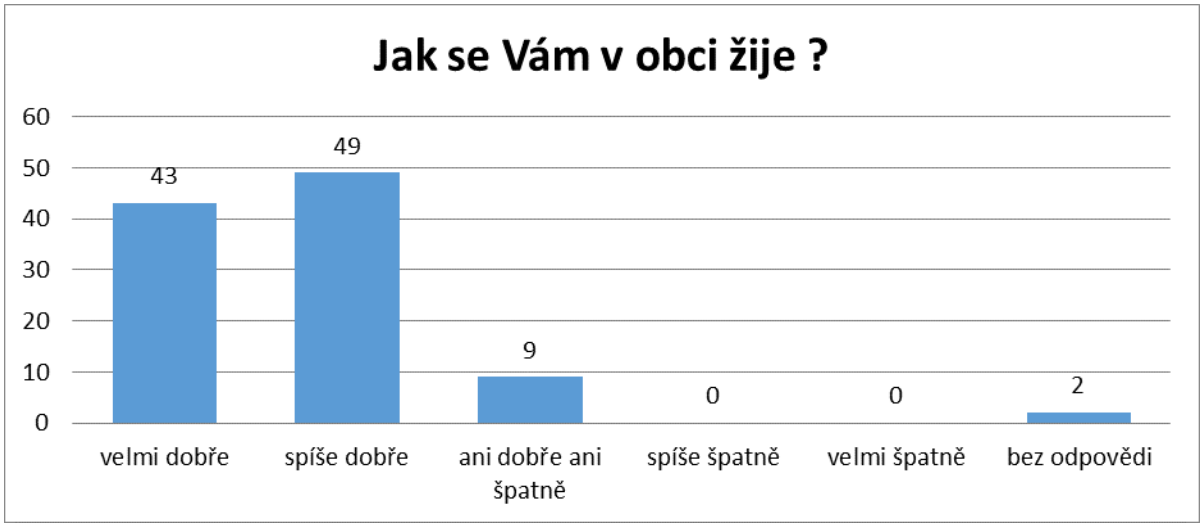

Tabulka/graf č. 5. Co se Vám v obci nejvíc líbí?

Co se Vám na Vaší obci nejvíce líbí?	počet respondentů	% z celkového počtu odpovědí	% z respondentů
klidný život	62	23%	60%
dobré mezilidské vztahy	15	6%	15%
příznivé životní prostředí	25	9%	24%
blízkost přírody	72	27%	70%
dostupnost pracovních příležitostí	2	1%	2%
dobrá dopravní dostupnost	19	7%	18%
kulturní a společenský život	27	10%	26%
sportovní vyžití	14	5%	14%
vzhled obce	28	11%	27%
jiné	2	1%	2%
bez odpovědi	0	0%	0%

Jiné odpovědi:

Knihovna - skvělá práce paní knihovnice (přednášky, listování….)

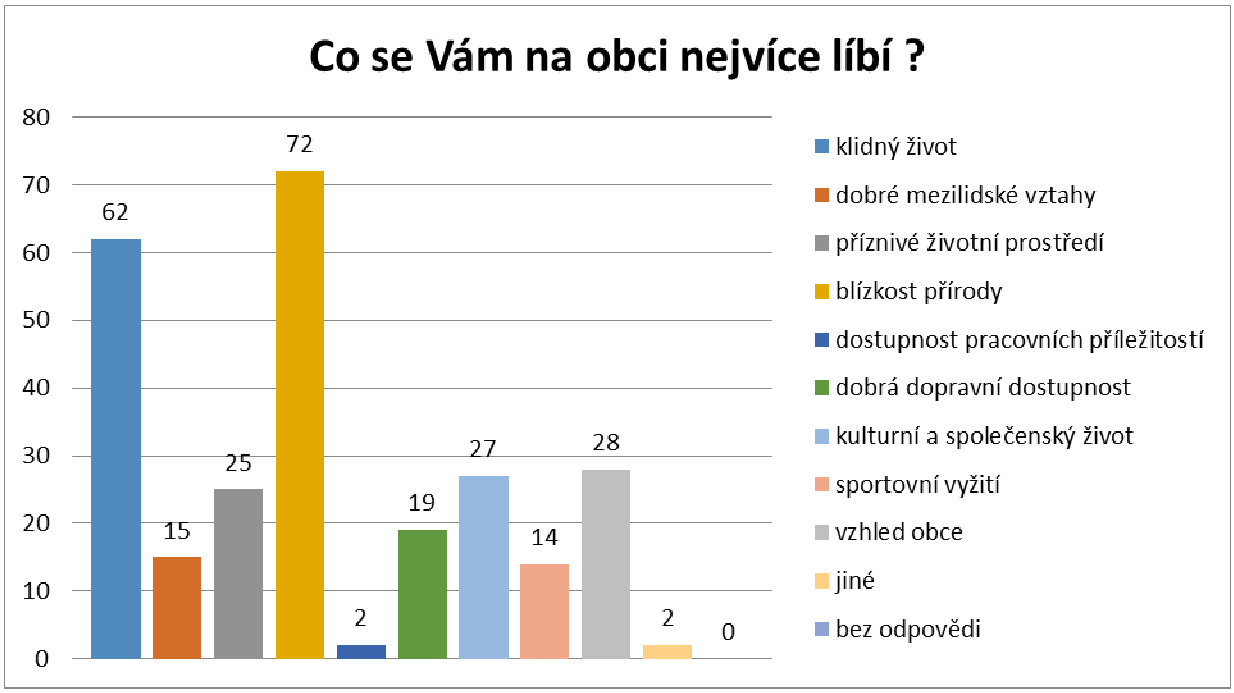

6. Tabulka/graf č. 6. Co se Vám v obci naopak nejvíce nelíbí?

Co se Vám na Vaší obci nelíbí?	počet respondentů	% z celkového počtu odpovědí	% z respondentů
špatné vztahy mezi lidmi	18	8%	17%
nezájem lidí o obec	26	12%	25%
málo kvalitní životní prostředí	1	0%	1%
nedostatek pracovních příležitostí	19	9%	18%
nedostatek či špatná dostupnost obchodů a služeb	40	18%	39%
nedostatečný kulturní a společenský život	4	2%	4%
špatná dostupnost lékaře	16	7%	16%
nevyhovující veřejná doprava	4	2%	4%
nedostatečná bytová výstavba	29	13%	28%
nepořádek v obci	17	8%	17%
špatné podmínky pro podnikání	2	1%	2%
nevyhovující místní komunikace	14	6%	14%
jiné	28	13%	27%
bez odpovědi	5	2%	5%

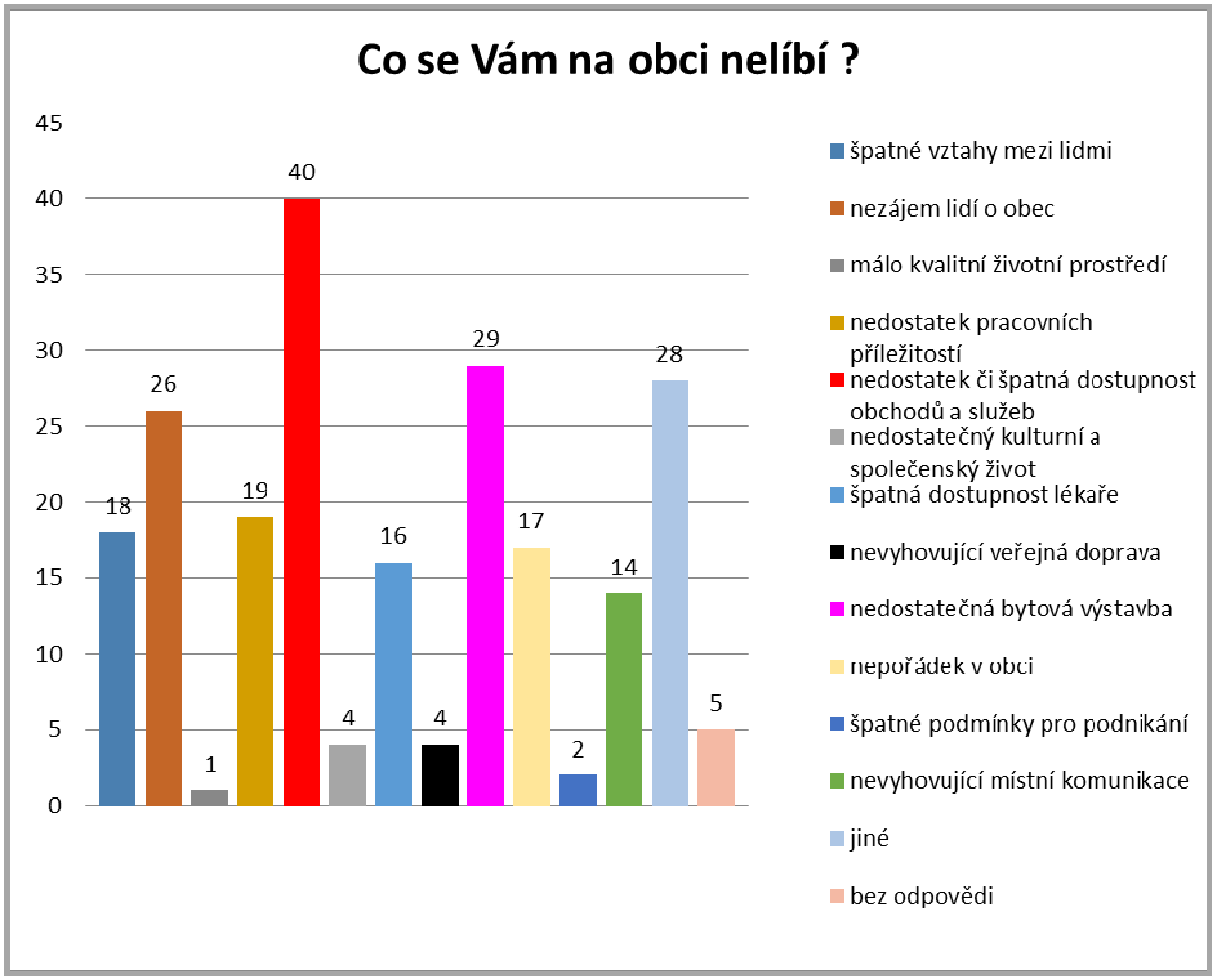

Jiné odpovědi:

parkování na místních komunikacích (Řádky…)	5
parkování aut na chodníku (s tím spojená nečinnost Městské policie)	4
pomluvy, chování občanů	3
nezájem obce o lidi (v přístupu k lidem se aplikuje to, co v dobách minulých bylo běžným přístupem na ZŠ, to je rodinný původ či společenské postavení)	3
špatně vytvořené stání na ulici Rohatecká	3
nedostatečná příprava stavebních míst i MZ: žádný koncept udržení mladých v obci (a mladých lidí obecně)	3
nevyhovující místní komunikace - panelka ul. Polní	3
drogerie	2
neskutečný smrad (Zeraganic)	2
vysypané odpadky v okolních lesích a u kontejnerů; nepořádek, který dělají lidé	2
chybí obecní rozhlas v ulici Řádky	2
psí exkrementy v okolí obce (například kolem Hliníka i na chodnících, okraje lesa kolem cyklostezky u Vagónu atd.)	2
jízda cyklistů po chodníku (Vítězná)	1
ordinační hodiny Dr. Číhalové	1
v obchodech nekvalitní a předražené ovoce a zelenina	1
skládky dřeva před domy	1
nedůslednost občanů při třídění odpadů (kontejnery)	1

zájmové kroužky či jiná obdobná seskupení sice na venek prezentují otevřenost, avšak ve skutečnosti se jedná o klamná tvrzení, neboť nově příchozí vzbudí dojem vetřelce, taky se tak k němu ostatní chovají, čímž ho od aktivit odradí.	1
chodníky	1
poplatky ze psů jsou evidentně nedostatečné a za kočky, které způsobují obdobný nepořádek, se neplatí vůbec nic	1
víc odpadkových košů (např. kolem cesty na Rudník není ani jeden, na rozdíl od okolí Hliníku za Mlýnem, kde je jich asi 3-4)	1

7. Tabulka č. 7. Jaké služby Vám v obci nejvíce chybí?

Jaké služby Vám v obci chybí?	počet respondentů	% z celkového počtu odpovědí	% z respondentů
rychlé občerstvení, hladové okno, nonstop občerstvení	23	22%	22%
drogérie	10	10%	10%
obchod Serafina	9	9%	9%
park	8	8%	8%
kebab	6	6%	6%
kino	5	5%	5%
více obchodů, nákupní centrum	5	5%	5%
prodejna s oblečením a prádlem, oděvy	4	4%	4%
čistírna textilu	2	2%	2%
širší sortiment obchodů (hračky, papírnictví, drogerie)	2	2%	2%
časově dostupné poštovní služby	2	2%	2%
pizzerie	1	1%	1%
ještě jeden „Vietnamec“	1	1%	1%
více kaváren	1	1%	1%
nový obchod	1	1%	1%
zvěrolékař	1	1%	1%
otvírací doba benzínky delší než 22:00 h.	1	1%	1%
noční klub	1	1%	1%
hotely	1	1%	1%
bar	1	1%	1%
sportovní centrum	1	1%	1%
doktor, ženský lékař	1	1%	1%
galanterie	1	1%	1%
oprava obuvi	1	1%	1%
obuv	1	1%	1%
myčka na auto	1	1%	1%

přístupnost ke skateparku	1	1%	1%
železniční spojení Rohatec - Hodonín => využít kolejí	1	1%	1%
drobné obchody	1	1%	1%
častější vývoz bioodpadu v sezóně	1	1%	1%
víc odpadkových košů v obci	1	1%	1%
kluziště	1	1%	1%
bytová výstavba	1	1%	1%
letní koupaliště	1	1%	1%
sauna	1	1%	1%
denní stacionář pro nesoběstačné seniory, či jinak postižené osoby vázané na péči blízkého	1	1%	1%
zubaři nepřijímají nových pacientů	1	1%	1%
švadlenka	1	1%	1%
prodej kvalitního ovoce a zeleniny	1	1%	1%
sportovní hala	1	1%	1%

Pozn. Občané sami definovali, jaké služby jim v obci chybí

8. Tabulka/ graf č. 8. Jak hodnotíte spokojenost žití v obci v jednotlivých oblastech – počet respondentů:

Oblast hodnocení		velmi spokojen	spíše spokojen	je mi to lhostejné	spíše nespokojen	velmi nespokojen
1.	bydlení	40	44	6	6	2
2.	školství	25	57	6	3	1
3.	zdravotnictví	13	43	21	17	3
4.	veřejná doprava	28	45	17	3	1
5.	kultura a společenský život	31	45	17	3	1
6.	sportovní vyžití	27	42	16	5	0
7.	životní prostředí	30	54	7	3	1
8.	péče obce o veřejné prostranství	30	41	16	10	1
9.	podmínky pro podnikání	1	21	56	7	2
10.	rozvoj obce	18	51	20	5	1
11.	informovanost o dění v obci	28	41	22	6	0

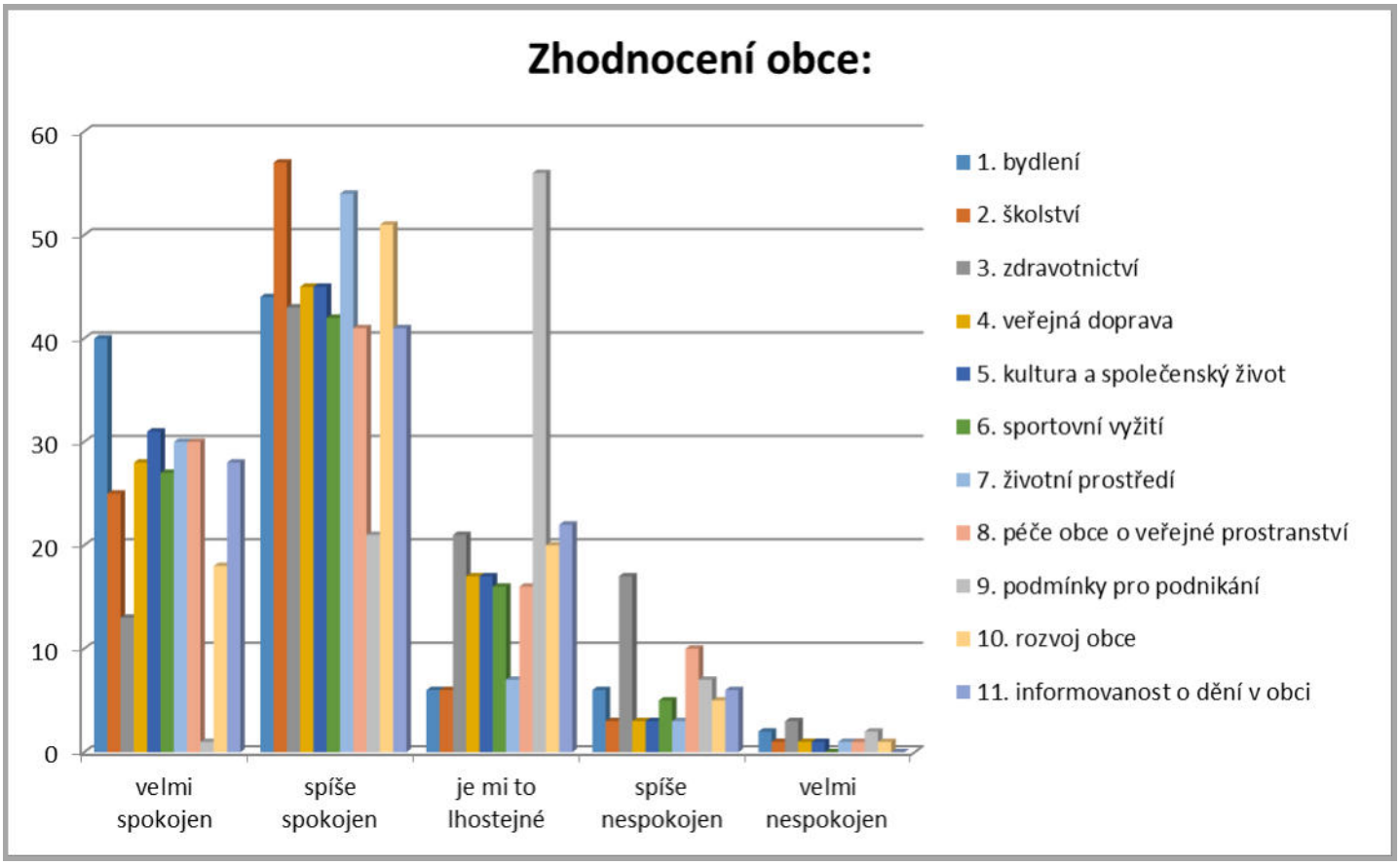

9. Tabulka/graf č. 9. Jak hodnotíte spokojenost v obci v oblasti bydlení:

Oblast hodnocení		velmi spokojen	spíše spokojen	je mi to lhostejné	spíše nespokojen	velmi nespokojen
1.	bydlení	40	44	6	6	2

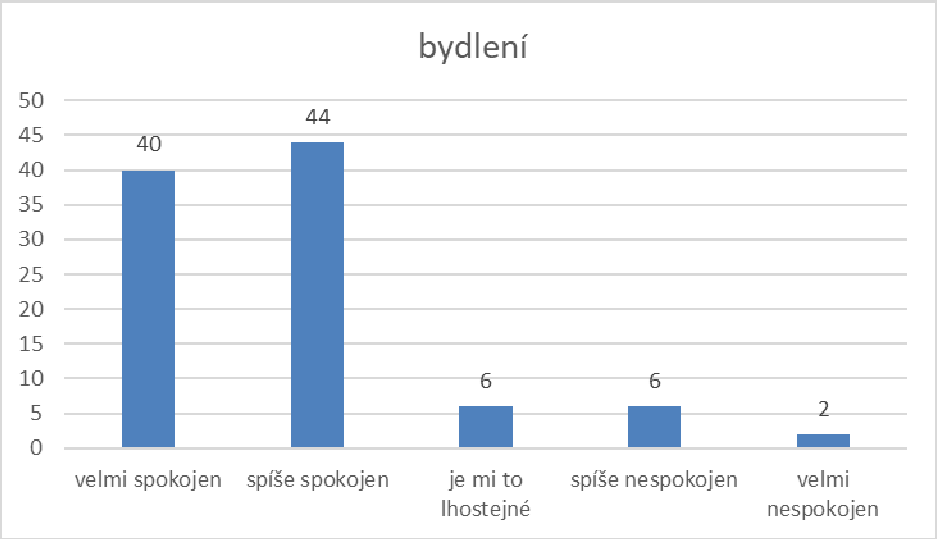

10. Tabulka/graf č. 10. Jak hodnotíte spokojenost v obci v oblasti školství:

Oblast hodnocení		velmi spokojen	spíše spokojen	je mi to lhostejné	spíše nespokojen	velmi nespokojen
2.	školství	25	57	6	3	1

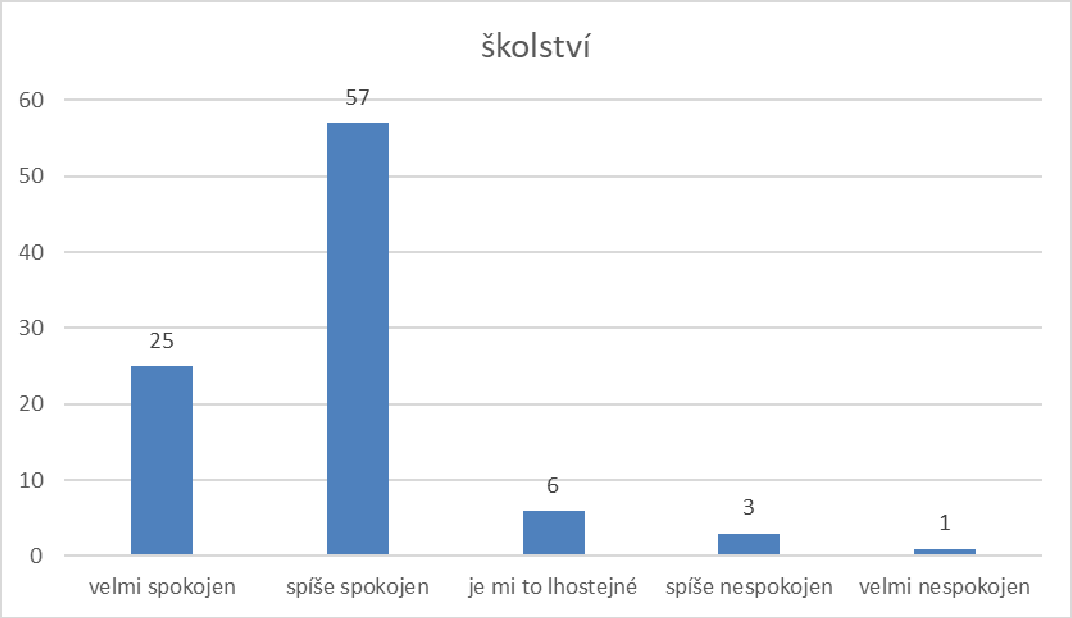

11. Tabulka/graf č. 11. Jak hodnotíte spokojenost v obci v oblasti zdravotnictví:

Oblast hodnocení		velmi spokojen	spíše spokojen	je mi to lhostejné	spíše nespokojen	velmi nespokojen
3.	zdravotnictví	13	43	21	17	3

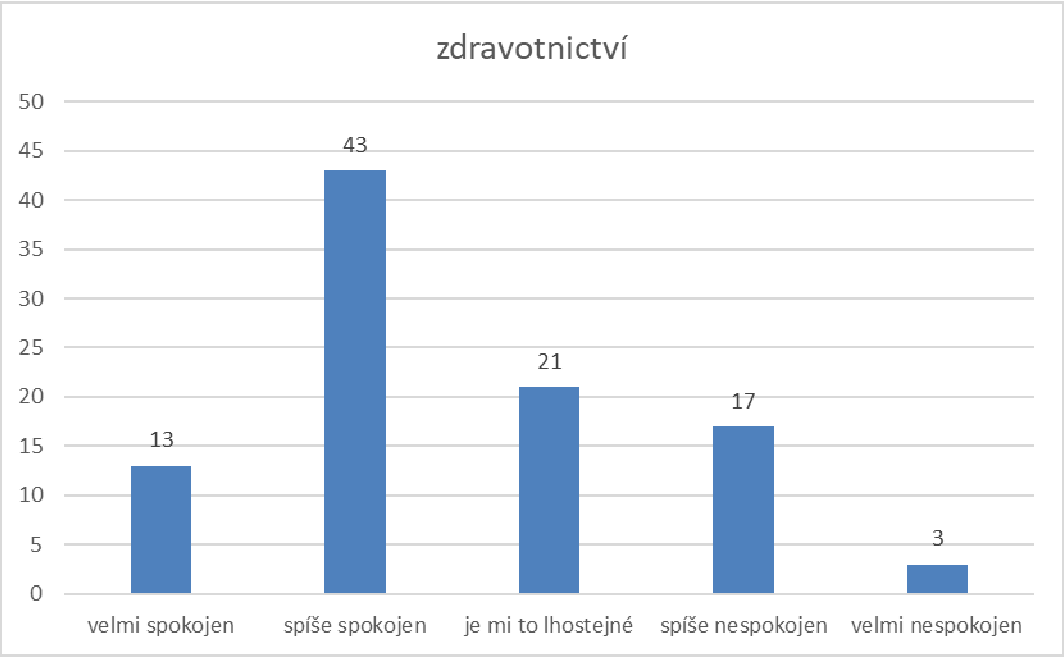

12. Tabulka/graf č. 12. Jak hodnotíte spokojenost v obci v oblasti veřejná doprava:

Oblast hodnocení		velmi spokojen	spíše spokojen	je mi to lhostejné	spíše nespokojen	velmi nespokojen
4.	veřejná doprava	28	45	17	3	1

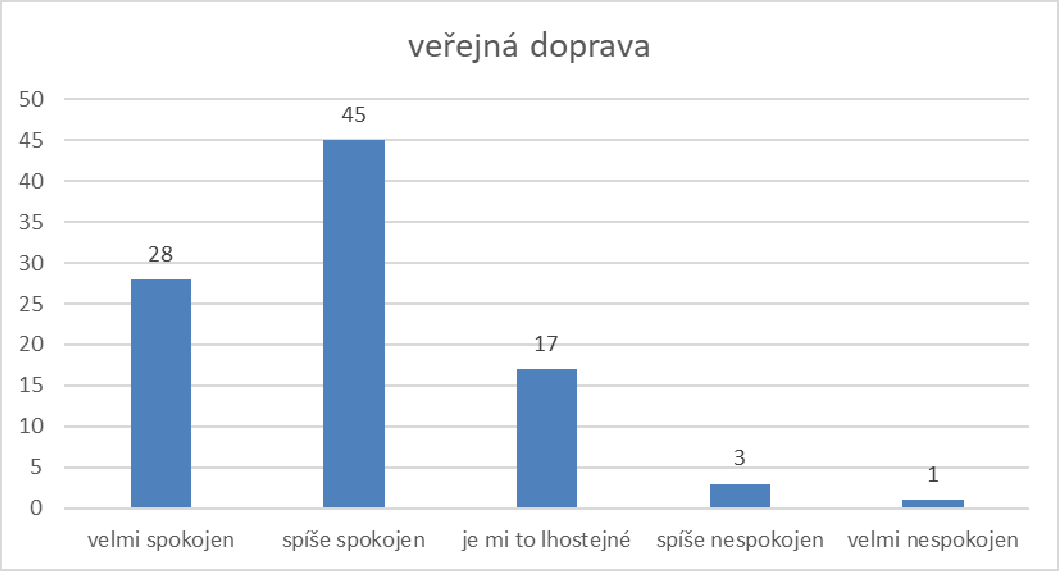

13. Tabulka/graf č. 13. Jak hodnotíte spokojenost v obci v oblasti kultura a společenský život:

Oblast hodnocení		velmi spokojen	spíše spokojen	je mi to lhostejné	spíše nespokojen	velmi nespokojen
5.	kultura a společenský život	31	45	17	3	1

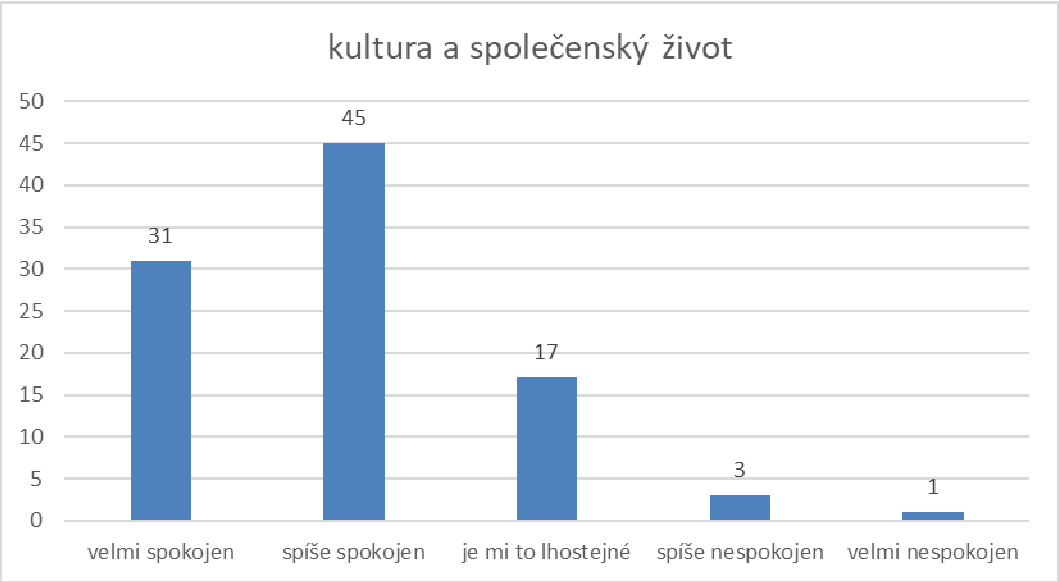

14. Tabulka/graf č. 14. Jak hodnotíte spokojenost v obci v oblasti sportovní vyžití:

Oblast hodnocení		velmi spokojen	spíše spokojen	je mi to lhostejné	spíše nespokojen	velmi nespokojen
6.	sportovní vyžití	27	42	16	5	0

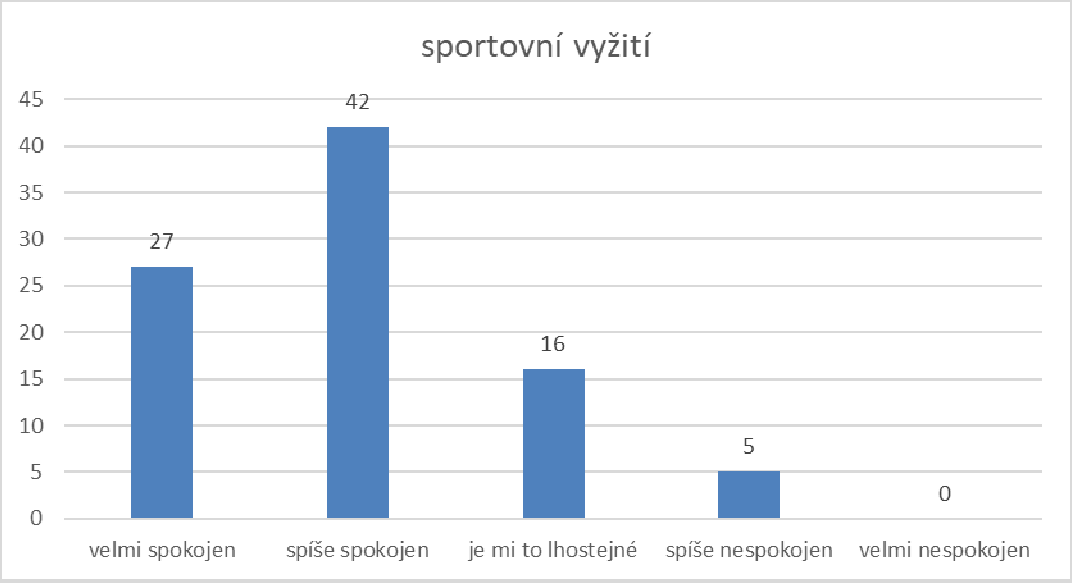

15. Tabulka/graf č. 15. Jak hodnotíte spokojenost v obci v oblasti životní prostředí:

Oblast hodnocení		velmi spokojen	spíše spokojen	je mi to lhostejné	spíše nespokojen	velmi nespokojen
7.	životní prostředí	30	54	7	3	1

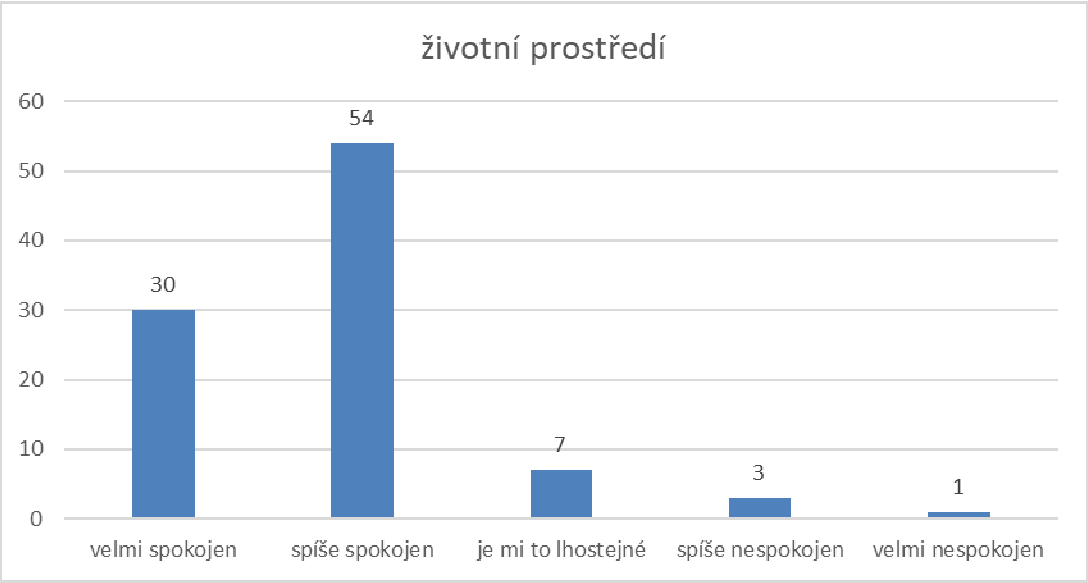

16. Tabulka/graf č. 16. Jak hodnotíte spokojenost v obci v oblasti péče o veřejné prostranství:

Oblast hodnocení		velmi spokojen	spíše spokojen	je mi to lhostejné	spíše nespokojen	velmi nespokojen
8.	péče obce o veřejné prostranství	30	41	16	10	1

17. Tabulka/graf č. 17. Jak hodnotíte spokojenost v obci v oblasti podmínky pro podnikání:

Oblast hodnocení		velmi spokojen	spíše spokojen	je mi to lhostejné	spíše nespokojen	velmi nespokojen
9.	podmínky pro podnikání	1	21	56	7	2

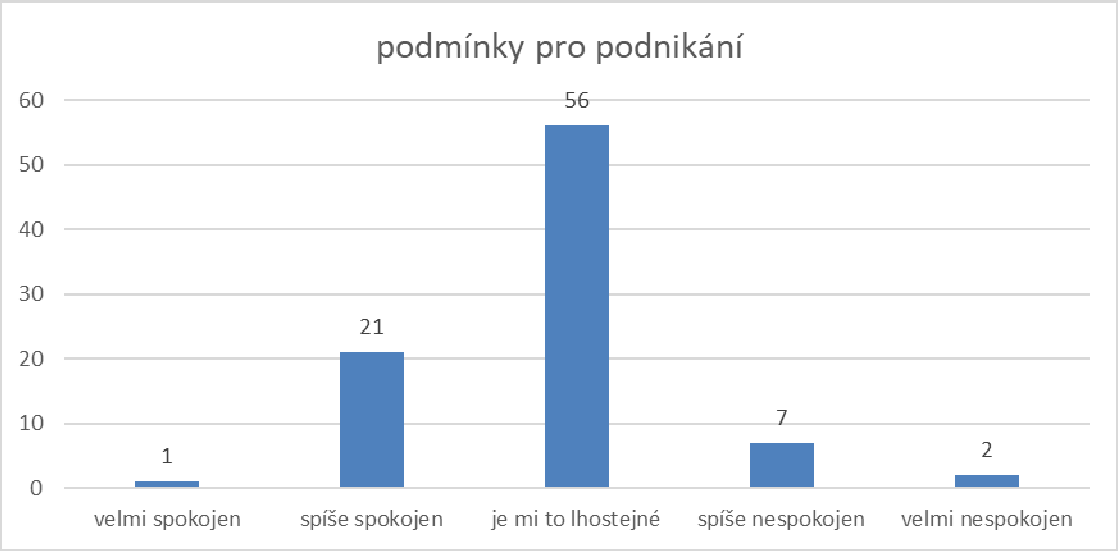

18. Tabulka/graf č. 18. Jak hodnotíte spokojenost v obci v oblasti rozvoj obce:

Oblast hodnocení		velmi spokojen	spíše spokojen	je mi to lhostejné	spíše nespokojen	velmi nespokojen
10.	rozvoj obce	18	51	20	5	1

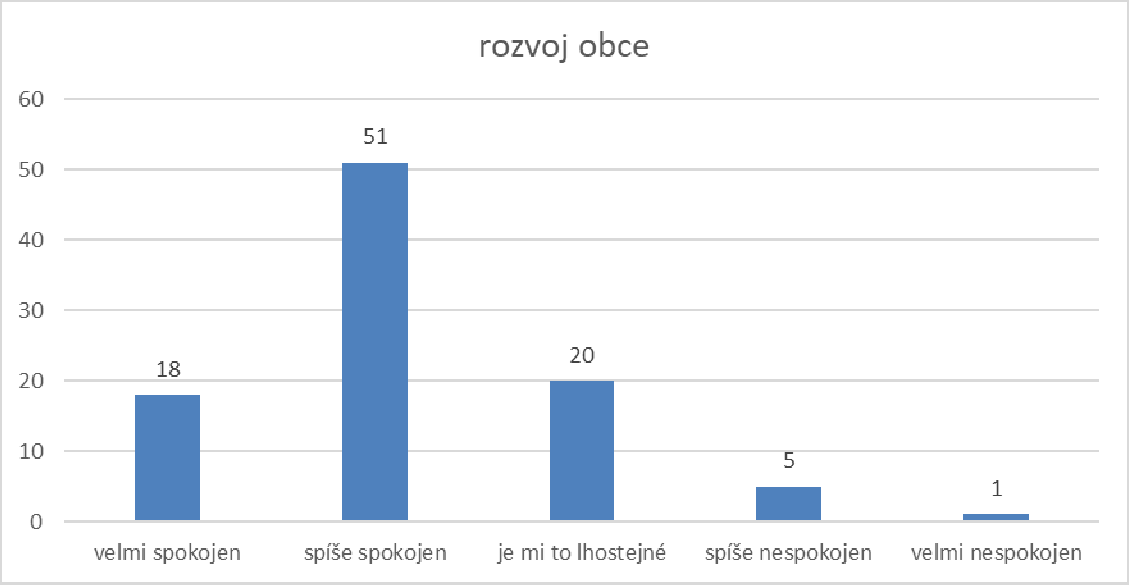

19. Tabulka/graf č. 19. Jak hodnotíte spokojenost v obci v oblasti informovanost o dění v obci:

Oblast hodnocení		velmi spokojen	spíše spokojen	je mi to lhostejné	spíše nespokojen	velmi nespokojen
11.	informovanost o dění v obci	28	41	22	6	0

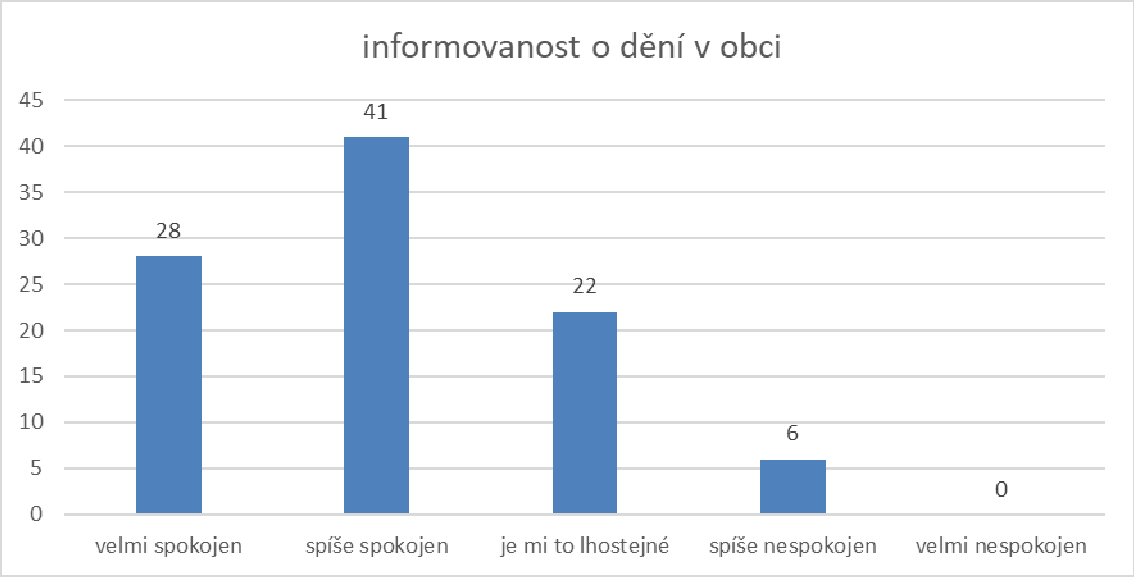

20. Tabulka/graf č. 20. Představte si, že můžete rozhodnout o využití obecních finančních prostředků. Na co byste je použili?

Představte si, že můžete rozhodnout o využití finančních prostředků. Na co byste je přednostně využil/a?	počet respondentů	% z celkového počtu odpovědí	% z respondentů
zlepšení podmínek pro podnikání	6	2%	6%
podpora bytové výstavby	39	14%	38%
rekonstrukce a budování místních komunikací	26	10%	25%
častější spoje veřejné dopravy	12	4%	12%
zřízení dalších provozoven obchodu či jiných služeb v obci	59	22%	57%
podpora kulturních a společenských aktivit	23	9%	22%
podpora sportovních aktivit	22	8%	21%
péče o veřejnou zeleň a prostředí v obci	40	15%	39%
oprava památek v obci	14	5%	14%
rekonstrukce, oprava a výstavba veřejných budov (škola, knihovna, kulturní dům apod.)	10	4%	10%
jiné	16	6%	16%
bez odpovědi	3	1%	3%

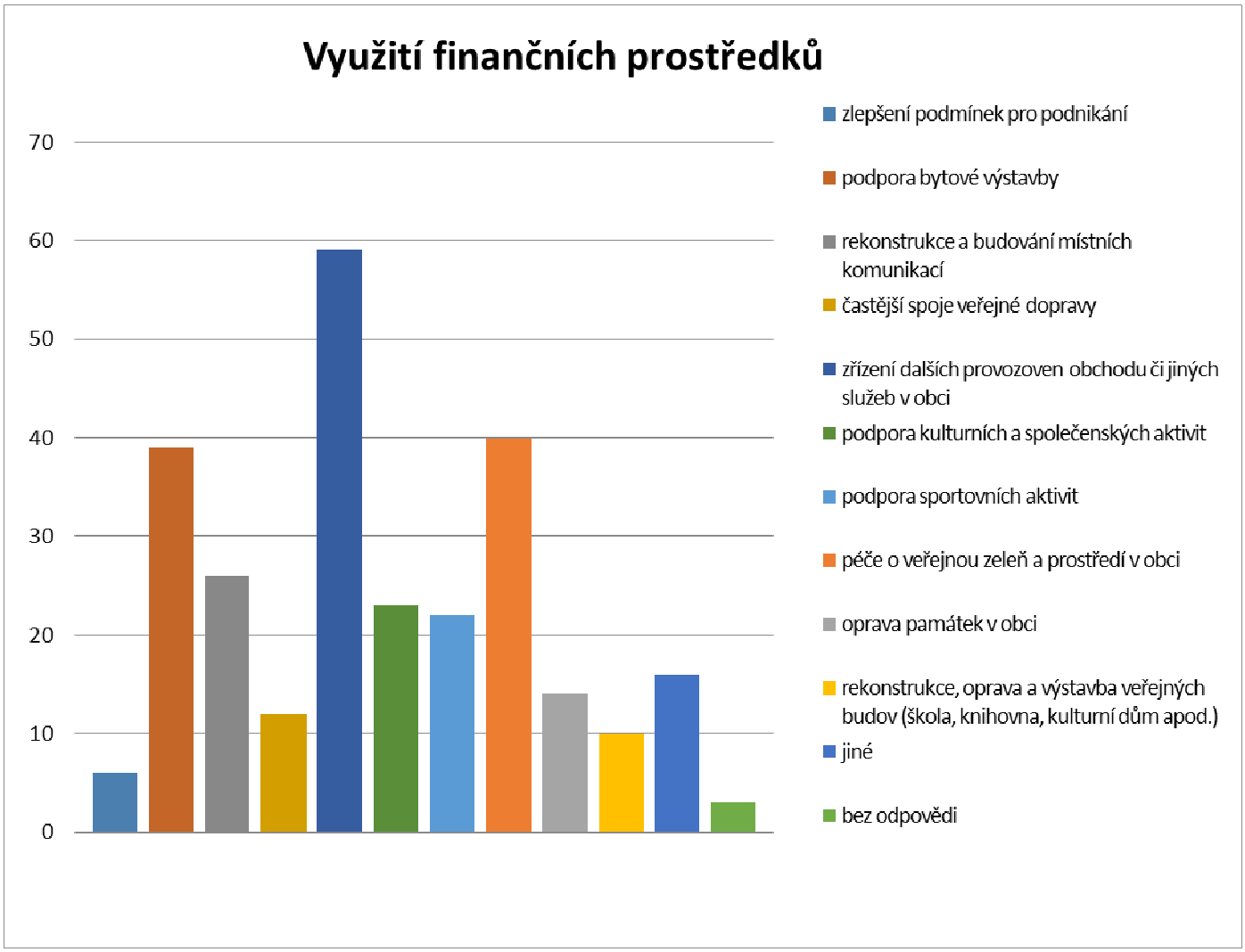

Jiné odpovědi:

park	2
vybudování muzea	2
sportovní, kulturní, jakékoliv soutěže pro mládež	2
pro menší obchody - kovomat, drogerie	2
dříve dostupné vodní plochy - rekonstrukce a údržba	2
podpora SDH	2
železnice	1
kluziště	1

21. Tabulka č. 21. Další náměty a vzkazy pro obec od respondentů:

1	Špatná péče o areál Baník.
2	Doposud jsem se nesetkal s vizí vzniku pěkného náměstí v časovém horizontu 100 - 300 let. Postupným příležitostným odkupem v zamýšleném prostoru. Jen za posledních cca 50 let se v prostoru dnešní radnice vyskytlo několik možností odkupu, kdyby existoval dlouhodobý záměr.
3	Koncept obnovy starých domů dlouhodobě nefunguje! Domy jsou neprodejné nebo předražené (jako stavební parcely). Obec se musí zaměřit na zřizování stavebních míst na pozemcích obce (pole, lesy). Je nutné vyvinout tlak na vládu k dokončení zákonu o veřejných stavbách a změnit tak pravidla pro výkup soukromých pozemků k potřebám obce.
4	Psí exkrementy na okrajových místech dědiny.
5	Lepší cestu mezi Ratíškovicemi a silnicí na Vacenovice.
6	Lepší cestu od Baťovky k silnici na Náklo.
7	Obchvat obce.
8	Radar s fotoaparátem na měření rychlosti aut.
9	Postavit na škváře halu na stolní tenis a víceúčelové hřiště.
10	Nic, děláte to dobře.
11	Jen tak dále (alespoň).
12	Líbilo by se mě vybudovat park v lokalitě Orelské - Karlák, takové volnočasové sportoviště, lavičky, přírodní posilovna, asfaltové cesty na in-line.
13	V obci mi chybí větší park se zelení, lavičkami, vyžitím pro děti, klidovou zónou pro seniory v lokalitě například před Járkem vedle Orelského hřiště.
14	Celkově jsme spokojení :) chybí mě tu jen 3 věci - víc cyklostezek, čistší chodníky a okolí kolem nich - postih pro ty, co si po psu neuklidí.
15	Lepší drogerie
16	Lépe kontrolovat a postihovat naprosto špatné parkování aut některých občanů (např. na chodnících a na trávě).
17	Důsledně dbát na respektování zákazu volného pohybu psů po obci a okolí, zvýšit poplatky ze psů a požadovat úklid po nich i obdobně u koček.
18	Starší spoluobčané nepoužívají chodník ani cyklostezku a často ohrožují provoz i sebe na silnici - el. vozítka a el. kola.
19	Volný pohyb psů a koček a znečišťování obce, neuklízení exkrementů.
20	Málo odpadkových košů na veřejných prostranstvích.
21	Oprava cesty od Jezérka ke hřbitovu.
22	Psí exkrementy na každém kroku, značkování fasád.
23	Odpadkové koše.
24	Osvěta veřejnosti ve věci cyklostezky - od jejího vybudování značná část myslí, že každý chodník = cyklostezka.
25	Bezpečnost u hlavní brány na hřbitov (k čemu je nová a hezká, když východ ze hřbitova někdy připomíná kličkování mezi letícími cyklisty).

26	Máme pěknů dědinu, ale škoda, že sů mezi náma občané, kteří to nechců vidět a eště ju neudržujů a ničijů.
27	Více využít školní hřiště.
28	Přála bych si, aby se lidé více starali o pořádek před svými baráky, tak jak se to dělalo dříve.
29	Ulice Mokré řádky - denně stojí X aut kolikrát není možno ani projít – projet.
30	Přeji hodně sil při rozvoji našich milých Ratíškovic. Děláte to skvěle.
31	Cyklostezka Ratíškovice – Hodonín.
32	Oprava vozovky Ratíškovice - Rohatec kolonie.
33	Rohatecký chodníček.
34	Považuji za velice nešťastné postavení spolkového domu v centru obce. Nikdo se neptal na náš názor ze Sportovní a teď nás neustále obtěžuje a omezuje parkování, hluk a nepořádek. Těšila jsem se, až se vrátím do rodného domu, ale teď uvažuju, že se odstěhuju.

Pozn. Některé příspěvky musely být z důvodu ochrany osobních údajů zobecněny.

C.2 VÝSTUP Z KOMUNITNÍHO PLÁNOVÁNÍ

Komunitní plánování v obci Ratíškovice se uskutečnilo v pondělí 13. 05. 2019 od 17:30 hodin ve Spolkovém domě. Občané obce Ratíškovice byli o pořádané akci předem informováni. Komunitního plánování se zúčastnilo dle prezenční listiny celkem 16 obyvatel včetně zastupitelů obce.

V úvodu setkání starosta obce přivítal účastníky a stručně seznámil přítomné se současnou situací v obci a potřebou strategického dokumentu. Facilitaci komunitního plánování vedl tým Kyjovského Slovácka v pohybu, aby byla zajištěna objektivita diskuze.

V první fázi facilitace byli občané seznámeni s předem připravenými silnými a slabými stránkami žití v obci, které jsme vyselektovali ze zpracované analytické části dokumentu Programu rozvoje obce Ježov. Občané mohli následně tyto silné a slabé stránky doplnit o svoje podměty případně je i proškrtat. Dále pak občané vymýšleli ideální stav obce v budoucnu – tedy tvořili vizi.

U slabých stránek a vize byly určeny priority občanů mezi všemi zjištěnými silnými a slabými stránkami. „Priorita“ určuje počet občanů, kteří vidí danou slabou stránku jako největší problém z určených slabých stránek.

V následující fázi komunitního plánování se mohli zúčastnění i anonymně prostřednictvím lístečkové metody podělit o nejvíce problémové oblasti, které je při žití v obci nejvíce tíží. Zajištění anonymity při sběru těchto informací umožnilo obyvatelům objektivně vyjádřit svůj názor na život a dění v obci.

V poslední fázi komunitního plánování byly na základě priorit občanů vybrány největší problémy obce a bylo společně hledáno jejich možné řešení. Občané se velmi aktivně zapojovali do celého procesu komunitního plánování a vytvořili příjemné, podmětné prostředí pro získávání námětů do Programu rozvoje obce.

I. etapa – Současnost: Jaká je obec Ratíškovice teď?

SILNÉ STRÁNKY (pozitiva, rozvojové faktory)	SLABÉ STRÁNKY (negativa, problémy)
• blízkost města Hodonín • vodní nádrž Hliník • obec s největším počtem trvale bydlících obyvatel v ORP • růst počtu obyvatel • bohatá spolková činnost • nová cyklostezka + cyklostezky obecně • bohatý kulturní, společenský a sportovní život v obci • výskyt středních firem a drobných podnikatelů • vysoká občanská vybavenost • sběrný dvůr v obci • plavecký bazén + sportovní areál • dům s pečovatelskou službou • dostatek sportovišť • bezpečná obec - obecní policie, nízká	• potřeba rekonstrukce vodovodu • úbytek drobných zemědělců a nabídky zemědělských produktů • poddolované území (obtížné zakládání staveb) • nedostatek míst pro rodinnou výstavbu • sucho • eroze • chybí obchod se zdravou výživou – Serafina • tělocvična s nízkou kapacitou – přetížená • chybí přechod pro chodce (je jenom u ZŠ) - u MŠ + nedostatečné značení • hodně lidí na málo praktických lékařů • zápach na Rohatecké a dalších ulicích (hromady hnoje na polích), řepka

kriminalita, zdroj. Policie ČR Hodonín • blízkost přírody (les, houbaření), ekologická stabilita • dostupnost zdravotní péče • T Machinery - významný zaměstnavatel • vinařství • folklor a tradice • zeleň v obci – výsadby • velký podíl starousedlíků - stabilita, sounáležitost • osvícené zastupitelstvo • časté dopravní spojení, přístup DZ • Drezína Ratíškovice + turistické cíle • blízkost slovenských a rakouských hranic (příhraniční spolupráce) • moderní a vybavená ZŠ i MŠ (vysoká úroveň školství)	• pálení odpadu - málo umístění na SD • pozemky pro rozvoj obce jsou v soukromých rukou • stav dětských hřišť • nezájem lidí o dění v obci • černé skládky v okolí Ratíškovic (neukáznění spoluobčané) • špatné využívání cyklostezky (u zastávky chybí nájezd, jezdí se po chodnících- doladit nájezdy) • zablokované chodníky auty, málo parkovacích míst u kostela • vysoký podíl starých neobydlených domů • špatný odpad - ulice U Zastávky • špatná dopravní situace u hlavní zastávky • není kontrola odpadních vod - neví se, co teče v potoku, neukázněnost lidí a firem, čerpání vody v době sucha na zalévání • jednotvárnost travních ploch - ornice - předělat na louky - ne tak často sekat - myslet na včelky - řešit v koncepci zeleně • nedaří se udržovat kontinuitu ve spolcích (přenos z generace na generaci - není komu předat) • třídíme dobře, ale mohli bychom třídit líp • psí exkrementy • parkování nákladních aut v obci v úzkých uličkách

Pozn. Přehled všech slabých a silných stránek bez selekce

II. etapa – Určení priorit občanů a tvorba vize

Následující tabulkové výstupy ukazují preference občanů k aktuálnímu životu v obci.

Slabé stránky	Priority
potřeba rekonstrukce vodovodu	0
úbytek drobných zemědělců a nabídky zemědělských produktů	0
poddolované území (obtížné zakládání staveb)	0
nedostatek míst pro rodinnou výstavbu	7
sucho	5
eroze	1
chybí obchod se zdravou výživou - Serafina	0
tělocvična s nízkou kapacitou - přetížená	2
chybí přechod pro chodce (je jenom u ZŠ) - u MŠ + nedostatečné značení	1

hodně lidí na málo praktických lékařů	0
zápach na Rohatecké a dalších ulicích (hromady hnoje na polích), řepka	4
pálení odpadu - málo umístění na SD	1
pozemky pro rozvoj obce jsou v soukromých rukou	1
stav dětských hřišť	0
nezájem lidí o dění v obci	1
černé skládky v okolí Ratíškovic (neukáznění spoluobčané)	4
špatné využívání cyklostezky (u zastávky chybí nájezd, jezdí se po chodnících- doladit nájezdy)	5
zablokované chodníky auty, málo parkovacích míst u kostela	5
vysoký podíl starých neobydlených domů	0
špatný odpad - ulice U Zastávky	1
špatná dopravní situace u hlavní zastávky	2
není kontrola odpadních vod - neví se, co teče v potoku, neukázněnost lidí a firem, čerpání vody v době sucha na zalévání	2
jednotvárnost travních ploch - ornice - předělat na louky - ne tak často sekat - myslet na včelky - řešit v koncepci zeleně	3
nedaří se udržovat kontinuitu ve spolcích (přenos z generace na generaci - není komu předat)	3
třídíme dobře, ale mohli bychom třídit líp	0
psí exkrementy	4
parkování nákladních aut v obci v úzkých uličkách	9

VIZE - Ratíškovice za 20 let	Priorita
druhá tělocvična	5
obchvat Ratíškovice	8
zlepšení stavu krajiny (víc poldrů, víc vody)	7
nové dětské hřiště	2
všichni se máme rádi	2
lepší hospodaření s vodou a využití dešťové vody	7
propojení na kole do všech okolních obcí	1
nový komunitní dům pro mladé rodiny a seniory	3
KPÚ- zrealizované	12
hospic	2
dostatek zelených ploch, kvalitní údržba	1
volnočasový areál na Hliníku	4
prostory pro mládež + možnost řešení problémů	2
výuka ve škole = rodina je základ, pomoc dětem z rozvrácených rodin+ školní psycholog	6

III. etapa – Rozpracování stěžejních oblastí do návrhů projektů

V závěru komunitního plánování jsme nejvíce preferované náměty občanů seskupily podle podobnosti a vzájemného vztahu do oblastí:

- Komunitní život
- Infrastruktura
- Životní prostředí
- Doprava

Tak, aby byly pro občany srozumitelné. V rámci těchto oblastí občané skupinově vymýšleli již konkrétní náměty na aktivity, které lze v těchto oblastech realizovat, aby došlo k zlepšení života v obci. Tyto náměty uvádí následující tabulky:

Komunitní život
osvěta, informovanost - sociální sítě, webináře, email, zprávy do mobilu, zasílání informací o které má zájem skupina
výchova - začlenění do ŠVP - školní výukový plán - hodnoty rodiny
komunitní centra
nezájem lidí
bezohlednost, neukázněnost
podpora zájmových skupin - vytvoření prostoru pro jejich práci, podpora od obce finanční i materiální
vzájemná spolupráce mezi organizacemi - dát spolkový dům k dispozici zájmovým skupinám
mezigenerační podpora - dobrovolnictví
prostor v mediích a periodikách pro zájmové skupiny
příležitosti pro dobrovolnictví

Infrastruktura
bytová výstavba - bytový dům - se připravuje
stavební místa - Padělky, inženýrské sítě (5 míst už je)
příprava územní studie (u kina 4 stavební místa, až 12 míst)
tělocvična - využití času - optimalizace ve stávající
nemíčové aktivity - využití jiných prostor (knihovna, orlovna)
volnočasový areál Hliník - úprava pláže
volnočasový areál Hliník - revitalizace a adaptace střelnice na jiné sporty
volnočasový areál Hliník - odpočívadlo s dětskými prvky
Baťovka ulice Baráky/Zelničky, muzeum ve Vagónu
hospic - na velikost obce stacionář - jednání s charitou, církví
vytvořit menší prostory pro sport - stolní tenis

Životní prostředí
černé skládky - víc kontrol policie, odstranit stávající
pozemkové úpravy (chybí 3 %) - osobní jednání dotčených osob s občany
hospodaření s vodou - dešťovka z obecních budov - využít - zjistit dotační možnosti
eroze, sucho - zastínit výsadbou místa, kde to lze
sucho, eroze - mapa obecních studní
zeleň v obci - výsadby hřbitov, Spolkový dům a obnova zeleně
zápach Zera - jednat s vedením společnosti - pravidelně informovat občany o výsledcích jednání - Zvon - systém

Doprava
parkování - osobní vozy u hřbitovní, nákladní v areálu Zera, nákladní u sběrného dvora, nákladní areál cihelny
bezpečnost - zvýšení pochůzek obecní police po obci
přechody - na Rohatec, T Hodonínská, u hlavní autobusové zastávky, u sv. Jana
obchvat - malý obchvat za benzinkou podél trati na Vacenovice

Komunitní plánování bylo zakončeno veřejnou prezentací jednotlivých pracovních skupin, které se podíleli na tvorbě námětů konkrétních aktivit. Občané obcí se velmi aktivně zapojovali do celého procesu komunitního plánování a vytvořili příjemné, podmětné prostředí pro získávání námětů do Programu rozvoje obce Ratíškovice.

Vize představuje dlouhodobý obraz o budoucnosti obce, o tom, jak se bude obec měnit a zlepšovat, soubor představ a priorit obce. Vize obec byla vydefinována na období příštích 10 – 20 let. Naplnění této vize povede prostřednictvím dosažení všech dlouhodobých cílů strategie.

Vize obce Ratíškovice:

Obec Ratíškovice je atraktivní obcí s dostatkem zeleně a příležitostí pro sportovní a volnočasové vyžití, kde se lidé vzájemně podporují a zapojují se do dobrovolnických aktivit a komunitního života. Obec se stará o životní prostředí a dokáže efektivně hospodařit s vodou v krajině. Díky vybudovanému obchvatu se snížil počet projíždějících automobilů a pohyb po obci je tak bezpečnější.