


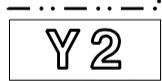



**ORGANIZACE ÚZEMÍ**

-  HRANICE ŘEŠENÉHO ÚZEMÍ
-  HRANICE ZASTAVĚNÉHO ÚZEMÍ OBCE
-  HRANICE ZASTAVITELNÝCH PLOCH
-  OZNAČENÍ LOKALITY

ZÁZNAM O ÚČINNOSTI	
Správní orgán, který územní plán vydal: Zastupitelstvo obce Ratíškovice	
Číslo jednací:	13/1.1
Datum vydání :	25.6.2008
Datum nabytí účinnosti:	11.7.2008
Jméno a příjmení	Ing. Josef Uhlík
Funkce	starosta obce
Podpis	
Pořizovatel: Městský úřad Hodonín, odbor rozvoje města MěÚ Hodonín	
Jméno a příjmení:	Bc. Jaroslav Malát
Funkce:	vedoucí odboru rozvoje města MěÚ Hodonín
Podpis:	

 Ing. arch. IVO KABELÁČ, autorizovaný architekt ANENSKÁ 12, 602 00 BRNO	<b>RATÍŠKOVICE - ZMĚNA č. 01/2008</b> <b>ÚZEMNÍHO PLÁNU OBCE</b>	
	Výkres základního členění území	
zak.č.                      OTP datum                      02/2008 digitalizace PŽKaGIS s.r.o Brno	měřítko    1 : 2 000	<b>1a</b>
		POŘIZOVATEL: MěÚ Hodonín