

ORGANIZACE ÚZEMÍ



HRANICE DÍLČÍCH ZMĚN



HRANICE ZASTAVITELNÝCH PLOCH



HRANICE PLOCH A KORIDORŮ, VE KTERÝCH JE ULOŽENO PROVĚŘENÍ ZMĚNY VYUŽITÍ ÚZEMNÍ STUDIÍ



ZRUŠENÍ HRANICE PLOCH A KORIDORŮ, VE KTERÝCH JE ULOŽENO PROVĚŘENÍ ZMĚNY VYUŽITÍ ÚZEMNÍ STUDIÍ



HRANICE PLOCH, VE KTERÝCH JE ROZHODOVÁNÍ O ZMĚNÁCH V ÚZEMÍ PODMÍNĚNO DOHODOU O PARCELACI

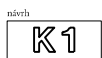

FUNKČNÍ PLOCHY - ZÓNY

návrh (potenciální rozvojové)



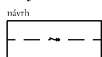

4a - OBYTNÁ

INFORMACE

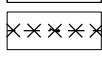



OZNAČENÍ ROZVOJOVÝCH LOKALIT NÁVRHU

ENERGETIKA, SPOJE



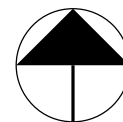
ELEKTROVODY VN 22 KV ZEMNÍ - KABELOVÉ + OP



ELEKTROVODY VN 22 KV ZEMNÍ - KABELOVÉ + OP - ZRUŠENÝ NÁVRH

ZÁZNAM O ÚČINNOSTI

Správní orgán, který změnu územního plánu vydal:	Zastupitelstvo obce Ratiškovice
Datum nabytí účinnosti změny:	
Pořizovatel:	Úřad územního plánování Městský úřad Hodonín, odbor rozvoje města
Oprávněná úřední osoba pořizovatele	Ing. Dalibor Novák
Jméno a příjmení:	
Funkce:	vedoucí odboru rozvoje města
Podpis:	
Razítko pořizovatele:	



Ing. arch. IVO KABELÁČ, autorizovaný architekt
ANENSKÁ 12, 602 00 BRNO

RATÍŠKOVICE - ÚP - ZMĚNA č. 4

Schéma hlavního výkresu - výřez - energetika, spoje

zak.č. 2101

datum 02/09/2021

digitalizace, GIS
Zdeněk Drápal

měřítko 1 : 2 000

POŘIZOVATEL: MěÚ Hodonín - ORM

1be